



**Fitur**

Enero 2024

**IDEAL**



# GRANADA

UNA OBRA MAESTRA



**GRANADA**  
**CARD** BONO  
TURÍSTICO



# ÍNDICE

Déjate guiar por la historia y sus paisajes	04
Sierra Nevada, 25 años de Parque Nacional	08
Puertos, paseos entre tierra y mar	10
Senda Litoral de Málaga, un gran paseo junto al mar	14
Turismo al ritmo de conciertos y festivales	16
Sentir la furia de los gladiadores en la arena	20
Descubre en Almería el sol que necesitas este invierno	22
¿Abrimos una ventana al universo desde Jaén?	24
Un sendero infinito por el gran parque natural	26
El gran interior de la turística 'Costa de Almería'	28
La Diputación mostrará en Fitur el enorme potencial turístico de Granada	30
Sierra Nevada arranca nuevo año con inversiones históricas	32
Tras la huella del dinosaurio	34
El gran sueño de unir la Costa a través de una Senda Litoral	38
Más allá de una moda: las rutas de los amantes del senderismo	40
Un rico muestrario patrimonial que trasciende su fama de sol y playa	42
El Geoparque de Granada. Un espacio de horizontes y posibilidades infinitos	44
Los otros caminos de La Alpujarra	46
El corazón de las cuevas. Un lugar fascinante	50
Más de 200 kms mediterráneos para disfrutar	51
Tras los pasos de los primeros pobladores de Europa	52
A vista de pájaro desde el cielo granadino	54
Turismo gastronómico para comerse Andalucía Oriental	58
Tesoros religiosos que cautivan al visitante	60
Moros y cristianos muy festivos	62
Pasiones al llegar la primavera	66
Almería, la oferta más variada de este siglo	68



[www.pulpi.es](http://www.pulpi.es)

[www.geodapulpi.es](http://www.geodapulpi.es)



# Déjate guiar por la historia y sus paisajes

**Especialistas.** La mejor forma de conocer Granada, Jaén y Almería es asesorándote por los guías turísticos, abren territorios desconocidos



## Información

Existe una gran oferta de visitas guiadas que son realizadas por expertos que conocen la historia y los paisajes de los barrios y monumentos de las ciudades, e incluso los llamados 'free tour', que se han puesto de moda en los últimos años.

JUAN ENRIQUE GÓMEZ  
MERCHE S. CALLE



Gracias a los guías pueden conocerse miradores escondidos como el de la placeta de Carvajales en el Albaicín de Granada. FOTOS: J. E. GÓMEZ.



Ascenden por una estrecha y empinada cuesta empedrada, giran a su derecha y sobre ellos se alza la impresionante imagen de la Alhambra en toda su plenitud. Aparece sobre los tejados de los cármenes del Albaicín. Es un grupo de turistas españoles que siguen a uno de los numerosos guías de turismo que realizan su labor en la ciudad de Granada. Les lleva hacia el corazón del barrio morisco para contarles la evolución histórica de la ciudad, sus entresijos, sus rincones desconocidos y que disfruten del paisajes que se abre desde sus miradores, no solo desde los más conocidos como San Nicolás, sino de pequeños espacios, recogidos y ocultos que, como la placeta de Carvajales, te hacen sentir que la fortaleza palatina de los nazaries es un

universo singular que ocupa el paisaje y se funde con el cielo.

Desde hace unos años las visitas turísticas guiadas por especialistas experimentan un enorme auge. La proliferación de agencias, e incluso de guías que trabajan en solitario, ha convertido la visita guiada en algo realmente asequible y, en ocasiones, con los conocidos guías 'Free Tour', gratis y a cambio de lo que cada cual considere. Una expansión que tiene su cara oculta, ya que en muchos casos los guías no son especialistas ni tienen la cualificación necesaria para hacer ese trabajo, por lo que es necesario informarse y tener cuidado antes de contratar o sumarse a determinados grupos turísticos. La realidad, según indican guías granadinos, es que en la mayoría de los casos se trata de especialistas, sobre todo en los guías que

trabajan en la Alhambra y aquellos que realizan visitas temáticas especializadas.

Granada se ha convertido en la meca del turismo guiado. Cada día es posible observar a grupos que recorren la ciudad en busca de sus monumentos, miradores, paisajes y sus leyendas. La Alhambra es la joya de la ciudad. Las visitas guiadas se pueden conseguir al mismo tiempo que se reserva la entrada en cualquiera de las centrales de reserva, incluida la oficial del monumento. Son visitas que van desde grupos a otras de carácter individual. Recorrer el interior de la Alhambra con estos guías es toda una experiencia y una inmersión en el conocimiento de la historia.

## Albaicín, cármenes y aljibes

Pero Granada es más que la Alhambra. No es posible pasear por

el Albaicín sin encontrar numerosos grupos turísticos de muy diferentes nacionalidades, que escuchan de forma atenta las explicaciones del guía. El destino más recurrente es subir al mirador de San Nicolás para disfrutar de la visión de la Alhambra y Sierra Nevada y, de paso, dejarse sorprender por las calles angostas y, sobre todo, por el paseo por la calle más bella del mundo, la Carrera del Darro, junto al cauce del río de oro y a los pies de la Alhambra.

En el barrio morisco, guías especializados, con visitas temáticas, llevan a turistas a conocer algunos de los cármenes más importantes de la ciudad y que pueden visitarse, como el Carmen del Aljibe del Rey, donde además de un magnífico jardín, se encuentra el primer aljibe histórico de la ciudad, de siglo XI. Un

carmen al que se puede ir de forma individual y disfrutarás de una visita guiada gratuita que, cada día, dirigen los especialistas de la Fundación AguaGranada, con sede en este carmen. «Poder entrar en el interior del gran aljibe del rey Badis, es algo inolvidable, y las explicaciones del guía han sido de lo más ilustrativo», afirma un visitante del Aljibe del Rey, donde tres guías, Ruth, Laura y Javier, ponen sus conocimientos al servicio de los visitantes.

Otros guías, mediante acuerdos con la Fundación AguaGranada, realizan recorridos para conocer la red de aljibes de Granada, los depósitos que abastecieron de agua a los habitantes del Albaicín durante siglos, además de descubrir el trazado de la acequia Aynadamar desde Alfacar hasta Granada; descubrir



Un grupo de turistas participa en una de las visitas guiadas gratuitas al Carmen del Aljibe del Rey.



Fuentes de Santa María en la Catedral de Jaén.

los pilares de la ciudad y los caminos del agua en la Vega, entre otras ofertas.

En el centro de Granada, los grupos de turistas son dirigidos por los guías hacia la Catedral y la Capilla Real, tumba de los Reyes Católicos, calles especialmente turísticas como Oficios, Zacatín y plazas como Bib-Rambla, abarrotada de turistas todos y cada uno de los días del año.

#### Jaén, castillos y sierras

Explorar Jaén con un guía turístico se convierte en una experiencia enriquecedora. Desde su impresionante patrimonio arquitectónico hasta sus tradiciones arraigadas, estas visitas guía-

das revelan los secretos mejor guardados de la que fue capital del Santo Reino. Jaén cuenta con una rica historia y una arquitectura impresionante.

Una visita a la ciudad ha de pasar obligatoriamente por la Catedral de la Asunción de la Virgen, de estilo renacentista construida sobre una antigua mezquita. Destacan sus capillas, la sacristía y la sala capitular, así como las impresionantes vistas desde la torre. Situada en un espacio de concentración turística, junto a la fuente de Santa María, es un buen punto de partida para explorar el casco antiguo de la ciudad y dejarse llevar por su historia. >

# BAZA ES arte a medio camino en el GEOPARQUE

 Ayuntamiento  
DE BAZA

 Diputación  
de Granada

Los guías turísticos ofrecen subir al castillo de Santa Catalina, para disfrutar de la mejor de las vistas de la ciudad. Y en el centro histórico, se genera un especial interés por los baños árabes, que son uno de los vestigios de la presencia musulmana en la ciudad. Otras opciones se centran en la iglesia de San Ildefonso, de estilo barroco en la plaza de la Merced, con una impresionante fachada y un interior apabullante, como corresponde al mejor barroco.

#### Almería, mar, historia y cine

Subir a la Alcazaba de Almería es entender la singularidad de una ciudad que se mira en el mar. Desde las almenas del castillo árabe, el más grande de Andalucía, los guías muestran a los turistas la imagen del puerto, la



Visita a la Alcazaba de Almería.

# Baeza, destino OLEOTURÍSTICO



ALMAZARAS TURÍSTICAS - VISITABLES. RUTAS ENTRE OLIVOS, OLEOTECAS Y TIENDAS ESPECIALIZADAS. MUSEO DE LA CULTURA DEL ACEITE. AOVES EXCEPCIONALES, PATRIMONIO INDUSTRIAL OLIVARERO, CULTURA DE LA TAPA, GASTRONOMÍA POPULAR, Y ADEMÁS CON UNA ESTRELLA MICHELÍN Y EL AOVE FEST.

**TODO ESTO, LO QUEREMOS COMPARTIR CONTIGO**

Ayuntamiento  
de BAEZA  
Concejalía de Turismo y Promoción



Almería ofrece sus patios islámicos en su Alcázar.



Visita al castillo de Santa Catalina de Jaén.

dársena en la que se adentra el llamado Cable inglés, vestigio de los transportes mineros del pasado siglo, y se entiende la simbiosis de la historia y el mar.

Aunque la Alcazaba es el destino de la mayoría de las rutas guiadas en la ciudad, los grupos de turistas se concentran también en la catedral de la Encarnación, un edificio que concentra estilos gótico, renacentista y mudéjar. Los guías especializados hablan de su construcción de las obras de arte que encierra y la ancestral historia del templo y la ciudad. Caminar por

el paseo del centro de la ciudad, sobre el cauce del río Andarax, se convierte en un placer que concluye en el puerto, pero Almería es tierra de cine, el escenario de numerosas películas de todos los estilos, desde el western a Indiana Jones, videoclips y otras producciones. La Casa del Cine es otro de los lugares frecuentados por los guías turísticos.

Las visitas guiadas son una excelente manera de obtener una comprensión más profunda de la historia, la cultura y los secretos de una ciudad.



# ALMERÍA, NECESITO DISFRUTAR DE TU LUZ

Playa de los Muertos (Carboneras)

#ALMERIAELSOLQUENECESITO



**Los colosos.** La impresionante visión de las caras norte de los llamados colosos de Sierra Nevada con la Alcazaba y el Mulhacén en el centro. FOTOS: J. E. GÓMEZ



# Sierra Nevada, 25 años de Parque Nacional

**Ecoturismo.** La gestión y la protección de las altas cumbres, en Granada y Almería, le convierten en un atractivo para los amantes de la montaña y la observación de la naturaleza

JUAN ENRIQUE GÓMEZ  
MERCHE S. CALLE



La alta montaña se hace presente desde los Peñones de San Francisco.



'Baetica ustulata', chicharra de Sierra Nevada.



Violeta de Sierra Nevada entre pizarras.

Se le puede encontrar entre las lascas de pizarra de las altas cumbres de Sierra Nevada y en periodos de tiempo muy cortos, cuando no hay nieve por encima de 2.800 metros de altitud. Es un pequeño insecto que pertenece a una especie única en el mundo. Se llama 'Baetica ustulata', conocido por los habituales de las altas cumbres como chicharra de montaña. Su singularidad es ser el único representante del género 'Baetica', al igual que los hombres lo somos del género Homo. Esa exclusividad ha hecho que sea uno de los muy pocos insectos protegidos por legislaciones interestatales como las europeas. Puede observarse durante la ascensión al Mulhacén por la cara sur, buscando alimento y refugio entre las densas ramas y hojas espinosas de especies también en-

démicas de la sierra, 'Arenaria pungens' y 'Genista versicolor'. Su forma y color le hacen parecerse a los grillos, pero es una de las joyas faunísticas que disfruta de la máxima protección legal europea para invertebrados. Es uno de los ejemplos de exclusividad que ofrece el Parque Nacional de Sierra Nevada, conocido también como el parque de las Altas Cumbres.

El 11 de enero de este año se cumplieron 25 años de la declaración de Sierra Nevada como Parque Nacional. El gobierno de España publicaba la norma por la que 85.833 hectáreas, fueron protegidas con la máxima figura contemplada por la legislación nacional y europea (11 de enero de 1999). Las altas cumbres, los espacios glaciares de la sierra, se convertían en un santuario en el que cualquier actuación tiene que

contar con exigentes estudios de impacto y efectos sobre el territorio y la biodiversidad. Una declaración que se sumaba a la realizada diez años antes por la Junta de Andalucía (28 de julio de 1989), al proteger el entorno de las altas cumbres con la figura legal de Parque Natural, dos declaraciones legales que años más tarde se unieron en la denominación Espacio Natural de Sierra Nevada, que engloba a los dos territorios protegidos. Más de tres décadas en las que la aplicación de medidas de protección y programas de conservación y gestión sostenible han logrado el mantenimiento y desarrollo de ecosistemas, algunos extremadamente frágiles, englobados en un territorio total de 172.000 hectáreas distribuidos en 60 municipios de las provincias de Gra-

nada (37) y Almería (23).

La inclusión en la Red de Parques Nacionales, llegaba cinco años después de que se intentase la instalación de una infraestructura para un radar militar en la cumbre del Mulhacén (1994), que provocó una gran movilización ciudadana en su contra. Se puso de manifiesto la necesidad urgente de llegar a la máxima protección para los frágiles ecosistemas de Sierra Nevada.

Hace 34 años (25 como Parque Nacional) se iniciaba una etapa que condicionó la evolución de la alta montaña. Sierra Nevada era un espacio sin una protección real ante el avance de la agricultura, la explotación turística y usos no adecuados de los ecosistemas. Gran parte de sus zonas boscosas habían sido taladas o degradadas, con repoblaciones

forestales que no tuvieron en cuenta las singularidades ecológicas y climáticas de esta montaña; con actividades de carácter turístico y deportivo sin ningún tipo de normativa, e incluso carriles y carreteras, como la que enlazaba Pradollano con Capileira, que discurrían por las zonas más sensibles de las altas cumbres, con ramales que accedían a lagunas como Río Seco y La Caldera, y ascendían hasta muy pocos metros de la cima del Mulhacén. En 2001, el cierre de esta vía, muy discutido por los granadinos, supuso el inicio de los programas de protección y regeneración de montaña y hoy es el gran sendero de las altas cumbres, el camino para descubrir y conocer el universo de los picos de más de 3.000 metros de altitud, los paisajes glaciares más





Nacimiento del río San Juan a 2.800 metros de altitud.



En la cumbre del Veleta.



El agua del deshielo genera borreguiles y arroyos que llenan embalses y acuíferos.

meridionales de Europa, un recorrido para empaparse de alta montaña y sus sensaciones, para conocer una gran cantidad de especies endémicas, parajes donde habitan más del 60% de los endemismos de toda Europa.

Los responsables de la gestión del macizo nevadense, con Javier Sánchez Gutiérrez como primer director del Parque Nacional (en el cargo hasta 2019), y su sucesor, Francisco Muñoz Collado, contaron y cuentan por la colaboración activa de un magnífico equipo técnico y de investigación del parque, además de científicos que desde la Universidad de Granada generan una gran cantidad de estudios e investigaciones que sirven de base para llevar a cabo una gestión acorde con el espacio protegido y sus singularidades. Un espacio con un órgano rector, el Consejo de Participación, presidido por José María Quintana hasta 2010; Federico Mayor Zaragoza hasta 2017, y

Manuel Titos desde 2018, el órgano que marca las directrices a seguir, con presencia de instituciones, municipios y representantes sociales.

Sierra Nevada es el referente de la alta montaña mediterránea, un territorio glaciar, situado en una posición geográfica estratégica, en el Mediterráneo pero influenciado por el Atlántico, a un paso de África y que recibe influencias climáticas y de biodiversidad del Mediterráneo, Europa, África y Oriente Medio. Un espacio en el que los efectos del cambio climático y la presencia del hombre se han hecho evidentes de una forma más rápida por la singularidad de sus ecosistemas. Este es el atractivo, la singularidad que la sitúa como destino favorito para miles de personas que cada año quieren disfrutar de la alta montaña, tanto del esquí, como de la naturaleza, con territorios extremos, donde el verano y en invierno pueden vivir experiencias únicas, algunas de ellas reservadas a montañeros muy experimentados y otras asequibles a la mayoría de las personas que practican ecoturismo, como la subida a los principales picos, Mulhacén y Veleta, y disfrutar de una impresionante y extensa red de senderos que recorren la media y alta montaña.

La reciente apertura de la senda del Veleta y la adecuación en un camino único para subir al

Mulhacén, han creado nuevas posibilidades para disfrutar de los paisajes de las altas cumbres y reducir de forma drástica el impacto de la presencia humana en los ecosistemas donde habitan las joyas de la biodiversidad nevadense.

### Un año de celebraciones

A lo largo de 2024, el Espacio Natural de Sierra Nevada llevará a cabo una gran cantidad de actividades para conmemorar los 25 años del Parque Nacional. Serán conciertos, publicaciones, rutas guiadas, conferencias y exposiciones, a las que se suman actividades organizadas por instituciones que hacen suya la efeméride. Entre todas ellas destaca la celebración, entre el 7 y 9 de noviembre del segundo Congreso Internacional de las Montañas (Cimas). Habrá un concierto de conmemoración con la Orquesta Ciudad de Granada y otro en Almería. Habrá numerosas exposiciones, entre ellas todas las que organiza la Fundación AguaGranada (pintura, fotografía y los concursos escolares) con el lema 'Sierra Nevada, origen del agua'. El parque también publicará libros con temática nevadense, conferencias sobre la ciencia y la historia y los personajes de la sierra, además de distinciones especiales con motivo del aniversario. Toda una serie de actos para celebrar como se merece la protección de Sierra Nevada.

LUCAINENA DE LAS TORRES

Los PUEBLOS más BONITOS de España

Vía Verde  
Lucainena de las Torres

# Puertos, paseos entre tierra y mar

**Sostenibilidad.** Visitar los puertos deportivos, comerciales y pesqueros de Andalucía Oriental muestra la simbiosis entre economía y conservación



El puerto de Motril posee dársenas pesqueras, pasajeros y deportivas, siempre con la vista hacia Sierra Nevada. FOTOS: J. E. GÓMEZ.



## Embarcaciones

La quebrada costa de Andalucía oriental acoge pequeños puertos improvisados con embarcaciones de pesca (Cabo de Gata), mientras grandes veleros atracan en los puertos deportivos (Almerimar).

JUAN ENRIQUE GÓMEZ  
MERCHE S. CALLE



Puerto deportivo de Almerimar.

Un velero de diez metros de eslora navega en busca del abrigo del puerto de Adra. El viento de poniente le hace balancearse entre la corriente en el punto de entrada a la bocana, donde las escolleras impiden el envite de las olas. Juega con el motor y el trimado de su vela mayor para conseguir dirección y potencia. Es una de las imágenes más bellas que pueden contemplarse en un puerto. Junto al velero, pequeñas embarcaciones a motor regresan de una jornada de pesca, como harán a primera hora de la madrugada, algunos de los grandes pesqueros con base en este puerto de la costa de Almería, que junto con el de Garrucha se han convertido en los más importantes de la pesca tradicional, además de ser un referente para la navegación deportiva y de ocio.

La costa de Andalucía oriental posee algunas de las dársenas

más apreciadas por los amantes de la vida en la mar. Desde La Herradura, en el límite entre Granada y Málaga, en dirección hacia levante, se suceden los puertos de Marina del Este, Motril, Adra, Almerimar, Roquetas de Mar, Aguadulce, Almería, San José, tres pequeños puertos industriales, pesqueros y deportivos en Carboneras, Garrucha y otras dos pequeñas dársenas en Villaricos, tras las que continúa la quebrada línea costera almeriense hasta el límite con la región de Murcia.

Son lugares para marinos pero también para el paseo, la contemplación de las actividades náuticas y la naturaleza, ya que las dársenas se han convertido en un atractivo reclamo turístico, donde se combina deporte, gastronomía, paisaje y el mítico atractivo de abrir rutas hacia lo desconocido. En los últimos años los

puertos andaluces se han transformado para albergar actividades de ocio, con áreas especialmente dedicadas a la hostelería, e incluso bares de copas, usos no tradicionales pero que convierten a las dársenas de Andalucía oriental en destinos turísticos en sí mismo, sin olvidar la esencia de ser refugio de navegantes que aprecian su ubicación en costas escarpadas, tranquilidad y buen hacer marinero.

Es necesario diferenciar entre puertos comerciales, pesqueros y deportivos. En la costa granadina, la dársena de Motril es la única con actividad de carga y descarga de mercancías, con una especial dedicación al transporte de palas de aerogeneradores. En Almería, el puerto de la capital es uno de los grandes de la costa española, con una larga historia representada en un atractivo muelle de hierro conocido como

el Cable Inglés, donde llegaban las mercancías en vagones aéreas, como si de teleféricos se tratase. En Garrucha, también en Almería, existen también dos pequeños puertos industriales. El transporte de pasajeros solo se realiza en Motril y Almería, con conexiones hacia el continente africano, pero desde hace unos años se han convertido en escala de cruceros turísticos que recorren el Mediterráneo, entre ellos grandes veleros de lujo, visitantes habituales de estos dos puertos.

En todos ellos la actividad comercial coexiste con dársenas pesqueras, con una gran actividad de artes tradicionales, que se mezclan con decenas de embarcaciones particulares dedicadas a la pesca deportiva, las dársenas de Motril, Almería, Adra, Roquetas de Mar, Garrucha y Carboneras es donde existe una ma-

yor concentración de embarcaciones pesqueras. El resto de los puertos de Granada y Almería tienen una actividad fundamentalmente deportiva, para embarcaciones de recreo. Se han convertido en dársenas para veleros y yates de calado medio. Los navegantes aprecian la alta calidad de las instalaciones, especialmente en puertos como los de Motril, Adra y Almerimar, donde se ha incrementado de forma considerable el número de embarcaciones fondeadas en sus aguas durante todo el año. Otras dársenas más pequeñas, como las de Marina del Este, en Granada, San José, Aguadulce y Villaricos en Almería, reciben, sobre todo, barcos de habitantes de la zona y otros que buscan refugio en sus travesías.

Los puertos de Almería, sobre todo Adra y Almerimar, han crecido considerablemente en nú-



Imagen de la dársena pesquera de Adra

mero de amarres para embarcaciones deportivas y en calidad de instalaciones, tanto profesionales como de ocio.

### Puertos de biodiversidad

Todos ellos presentan una imagen que invita al paseo y a la contemplación, pero también a la observación de la biodiversidad que habita los ecosistemas que se han creado en las rocas y fondos de las dársenas, desde aves acuáticas a bancos de peces, e invertebrados que pueblan las escolleras y las aguas someras del puerto. Las gaviotas, en grupos numerosos, descansan sobre la superficie del agua a la espera de la llegada de los barcos. Saben que embarcaciones han de seguir porque son las que llevan las redes a la vista o han comenzado la tarea de descarte de capturas que no les interesan, por lo que las devuelven al mar. Las gaviotas atrapan esas piezas al vuelo y en la superficie antes de que logren escapar a aguas de mediana profundidad, donde sí pueden capturarles los cormoranes, que bucean hasta varios metros de profundidad para dar con la pieza que se les pone a su alcance. Las garcetas, mientras tanto, buscan entre las artes de pesca depositadas en el muelle, entre los aparejos, y aprovechan lo que los pescadores arrojan a tierra. También pescan en la lámina de agua, pero no se



Del 8 al 23  
de noviembre 2024

# De la Naturaleza al plato

VIAJE GASTRONÓMICO  
DE LA AGRICULTURA SOSTENIBLE



posan a la espera del paso de peces, los ensartan o capturan con su largo pico en vuelo a centímetros de la superficie.

Bajo la superficie se extiende otro universo. Las aguas tranquilas de la dársena se convierten en un hervidero de actividad. Hay especies de peces que también forman parte de la fauna oportunista, que aprovecha la presencia de restos orgánicos para alimentarse.

Las lisas son los peces más habituales en la dársena, pero también se ven salpas rayadas de amarillo entre las rocas y las quillas de los barcos, donde nadan bancos de alevines de especies tan conocidas como boquerones y jureles. Obtienen alimento de forma fácil y refugio en tiempos de mala mar, aunque en ocasiones se convierten en presa de las aves acuáticas.

En los espacios más cercanos a mar abierto, en las rocas que forman el espigón, la vida submarina se asemeja a la de arrecifes y roquedos litorales sumergidos.

Los puertos son la antesala del universo del mar. Pasear por ellos es adentrarse en el conocimiento, pero también sumergirse en un universo de fantasía. Los mástiles de los veleros te hacen alzar la mirada al cielo, mientras su imagen se refleja en las onduladas aguas y dirige tu atención hacia el intenso azul de las profundidades del mar.



Grupos de cormoranes contemplan el movimiento de las embarcaciones en el puerto de Adra.



Alcazaba y puerto de Almería.



Una gaviota patiamarilla espera la llega de pescadores en Motril.

MARKETING Y  
COMUNICACIÓN  
DIGITAL

**cma**



**Gastronomarketing**

MARKETING INTEGRAL PARA HOSTELERÍA Y RESTAURACIÓN



Nuestras herramientas

**20 Años de experiencia**

**Líderes en gestión de contenidos**

**Servicio integral de Marketing Digital**

**Gestión de portales E-Commerce de más de 32.000.000€**

**Desarrollo de experiencias nacionales e internacionales**

**Perteneceemos a IDEAL, el medio líder de Andalucía**

Servicios

- Diseño de Menús & Carteles
- Vídeo
- Posicionamiento en Google Maps
- Gestión de TripAdvisor
- Diseño de Páginas Web
- Posicionamiento Web
- Redes Sociales
- Organización Eventos
- Prensa
- Publicidad

Solicita presupuesto sin compromiso

info@emacomunicacion.com  
emacomunicacion.com

# ALMERÍA.

CAMBIA TU  
PERSPECTIVA



ALMERÍA  
CIUDAD

[www.turismodealmeria.org](http://www.turismodealmeria.org)

## TURISMO



Un recorrido que se puede disfrutar tanto a pie como en bicicleta gracias a sus preciosos caminos y pasarelas de madera a medida que se atraviesan acantilados, ríos y playas.

## SENDA LITORAL DE MÁLAGA, UN GRAN PASEO JUNTO AL MAR

**Málaga cuenta con 180 kilómetros de costa. 180 kilómetros que se pueden recorrer, a través de una serie de senderos junto al mar que te irán llevando al ritmo de las olas, pueblo a pueblo, por toda la Costa del Sol**

### GRANADA

**C.S.** Junto al mar Mediterráneo, la Senda Litoral recorrerá 180 kilómetros de litoral en la provincia de Málaga. Los más de 325 días de sol al año unido a la benevolencia del clima nos dan la clave de este lugar paradisíaco con playas para todos los gustos.

Empezando por los acantilados de Maro, pasando por Nerja, con su Balcón de Europa y la Cueva, el encanto de Torrox, la extensión de Vélez-Málaga, la co-

quetería de Rincón de la Victoria, la grandeza de la capital, la fama de Torremolinos, Benalmádena, Fuengirola, Mijas, Marbella, Estepona, Manilva y la tranquilidad de Casares, esta ruta junto al mar ofrece unos paisajes únicos.

Cada playa con su encanto, unas más bulliciosas, otras más tranquilas y solitarias, unas vírgenes y otras dotadas de los más avanzados servicios, en esta senda encontrarás tu paraíso particular.

Desde la costa occidental de Cádiz, hasta Nerja, en el límite con la provincia granadina, se abre un área de gran desarrollo turístico; sus aguas: calmas, cálidas y transparentes y su riqueza paisajística donde numerosas playas se distribuyen entre la sierra y el mar.

Este proyecto puesto en marcha por la Diputación de Málaga sigue avanzando. Recientemente se ha incorporado a esta senda el tramo entre los municipios de Rincón de la Victoria y Vélez-Málaga. Han concluido las

obras del último tramo que quedaba pendiente para conectar ambas localidades, desde el arroyo Chilches hasta el final de la urbanización El Cañuelo.

Con estas actuaciones, ya se pueden recorrer peatonalmente de forma continuada 14 kilómetros desde La Cala del Moral hasta el final de Benajárfate.

De los 22 kilómetros de litoral con que cuenta Vélez-Málaga, la Senda Litoral ya está operativa en 12 de ellos. Faltan por ejecutar unos 10 kilómetros, desde el final del paseo marítimo de Benajárfate hasta Torre del Mar.

Así mismo, la Diputación de Málaga y Benalmádena han desbloqueado los tramos pendientes de la senda litoral.

Otra de las últimas actuaciones ha sido el tramo de senda de Río Real a Los Monteros. El Ayuntamiento de Marbella y la empresa pública de aguas de la Costa del Sol, Acosol, que depende de la Mancomunidad de Municipios de la comarca, han culminado un tramo de la senda litoral que une



la zona de Los Monteros con la de Río Real a través de una pasarela de madera.

### Balance

La Senda Litoral de la provincia de Málaga es un proyecto liderado por la Diputación que cuenta con la colaboración de los 14 municipios costeros, las mancomunidades costeras, la Consejería de Agricultura, Ganadería, Pesca y Desarrollo Sostenible de la Junta de Andalucía y el Ministerio de Agricultura, Alimentación y Medio Ambiente a través de Costas y Medio Marítimo. Este proyecto posibilitará el tránsito desde Manilva a Nerja a través de toda la costa, cubriendo unos 180 kilómetros.

Esta conexión, que ya está en marcha en muchos de sus 167 tramos, conectará las estructuras existentes (paseos marítimos, carriles y senderos) y construirá nexos nuevos, siempre en coordinación con las demás instituciones competentes.

Casi una década después del inicio de esta iniciativa está a punto de culminar. Ya es posible recorrer gran parte de esta senda

**Un recorrido con sabor a mar del litoral andaluz para descubrir a pie o en bicicleta, la Costa del Sol**

### Avanzan los tramos que se suman a la Senda

La Senda Litoral en Vélez-Málaga ha experimentado un avance importante en los últimos meses tanto en la zona entre Chilches y Benajárfate como en la parte más oriental del municipio, en su conexión con Torrox. En total, la financiación de la Diputación asciende a 1,3 millones de euros. Hoy se inaugura un nuevo tramo, de casi 800 metros, entre el final de la urbanización El Cañuelo y el arroyo Patasecas. Además, en el caso de Vélez-Málaga, las actuaciones de la Senda Litoral permiten hacer un paseo y conectar peatonalmente Benajárfate y Chilches, llegando al límite con Rincón de la Victoria en un recorrido total de casi 2,5 kilómetros.

litoral y disfrutar de cerca de espacios de gran valor natural que jalonan los municipios costeros. Como ejemplo los Cantales de La Araña, el Peñón del Cuervo, Punta Chullera en Manilva, las Dunas de Artola, el delta del río Vélez, la desembocadura del Guadalhorce o el tramo rocoso entre Calahonda y Calaburras, en Mijas.

Además, se podrán ver de cerca las 42 torres almenaras contabilizadas a lo largo de la costa malagueña, o los yacimientos fenicios de Vélez Málaga.

Este recorrido medioambiental se complementa a la perfección con la faceta turística de toda la zona y le aporta un valor añadido, además de convertirse en una infraestructura deportiva pues se homologará como un sendero de Gran recorrido, una vez finalizados los trabajos.

\*Contenido ofrecido con la colaboración de la Consejería de Turismo, Cultura y Deporte de la Junta de Andalucía

 @nevadashopping

 nevadashopping

 nevada.shopping



Las **COMPRAS** que necesitas, Las **EXPERIENCIAS** que te mereces.



+ **280 firmas** Nacionales e Internacionales de primer nivel.

Próximamente

Últimas aperturas



lefties



MODA, COMPLEMENTOS, DEPORTE, CINE, TECNOLOGÍA, ALIMENTACIÓN, HOGAR JUGUETES, BELLEZA, SALUD, RESTAURACIÓN Y MUCHO MÁS



**Nevada**  
— SHOPPING —

Av. de las Palmeras, 75, 18100 Armilla, Granada

# Turismo al ritmo de conciertos y festivales

**Eventos.** David Guetta, Tom Jones, Luis Miguel, Amaral, La Oreja de Van Gogh, Chanel, Abraham Mateo Lendakaris Muertos, entre otros muchos artistas en vivo y directo

JOSÉ MARÍA GRANADOS

David Guetta, Tom Jones, Luis Miguel, Amaral... son algunas de las figuras que subirán al escenario en Almería a lo largo de este 2024 en el que los conciertos y los festivales cubrirán gran parte de la oferta global de turismo. Dreambeach, Juegas, Coolturalfest, Murmura y la XIII edición de Metalmeria Fest... empiezan ya a dar a conocer sus programas al tiempo que han iniciado la venta de abonos y entradas para sus diversas programaciones, con unas expectativas de asistencia superiores a las de la temporada pasada. Sólo el Dreambeach, que ha cambiado el escenario de Villaricos, en la costa de Cuevas del Almanzora, por la playa de El Toyo, en la capital, espera reunir a más de 150.000 espectadores durante los cuatro primeros días de agosto y para ello ya ha anunciado, entre otras estrellas de la música electrónica, la presencia en Almería de David Guetta.

## Dreambeach

Dreambeach celebra este año 2024 su décimo Aniversario, una edición muy especial que conmemora una década de este festival dedicado a la música global manteniendo su identidad electrónica, en sus múltiples y diversos espectros que evoluciona en este aniversario presentando un cambio de fechas. El festival se adelanta al primer fin de semana de agosto. Una



Cooltural Fest, una oferta netamente almeriense que tendrá, entre otros a Amaral y la Oreja de

nueva edición que tendrá lugar entre el jueves 1 y el domingo 4 de agosto de 2024.

## Cooltural Fest

Del 15 al 18 de agosto la capital almeriense acogerá una nueva edición del Cooltural Fest que estrenará imagen, ampliará el recinto hasta 20.000 espectadores y ya tiene agotada la campaña

inicial de abonos. El festival almeriense ha recibido el premio a 'Mejor Festival de formato medio' en los Premios Fest en el evento internacional BIME celebrado en Bilbao, en esta su séptima edición, ya cuenta con Amaral, La Oreja de Van Gogh, Dani Fernández, Rayden, Candela Gómez, Ladilla Rusa, Georgina, Querido y Niños Luchando que esta-

rán en un recinto que amplía su aforo a los 20.000 espectadores.

## Juegas

Lendakaris Muertos, Non Servium, Narco o Porretas se encuentran entre las primeras confirmaciones del TheJuegasRock Festival 2024 que se celebrará en la playa de Adra del 31 de julio al 3 de agosto próximo.

## Solazo Fest

En primavera el Solazo Fest 2024 tendrá lugar en el Recinto de Concierto del Ferial de Almería los días 28, 29 y 30 de abril. En su cartel ya cuenta con la cantante y bailarina cubana Chanel y Abraham Mateo, y la cantante belga Dee Dee,

## Luis Miguel

El 13 de julio, en el Estadio Antonio Peroles de Roquetas de Mar, el mexicano Luis Miguel, que cuenta en su haber con más de 100 millones de discos vendidos en todo el mundo y es ganador de seis premios Grammy y seis Grammy Latino, estará en su cita almeriense.

## Tom Jones

Será el 4 de agosto cuando el 'Tigre de gales', el mítico Tom Jones, subirá al escenario en Almería para el que se ha catalogado ya como el 'concierto del año' cuyas entradas están ya a la venta.

## Y todavía más

Otros festivales, como el Murmura que se desarrollará en diversas localidades de la Alpujara contará con Luz Casal, Chambao, Antílopez y Eskorzo del 17 al 19 de mayo y la XIII edición del Metalmeria Fest, el 6 de abril en el Berlin Social Club con La H No Murió, Disaster, Panzer, Oniricous, 4 Bajo Zero y Horrific.



El Dreambeach se traslada en agosto de Villaricos a El Toyo, en la capital y programa a la estrella David Guetta.

FOTOS: IDEAL



**Jaen**  
te está esperando



24 - 28 ENE 2024

**(Fitur)**

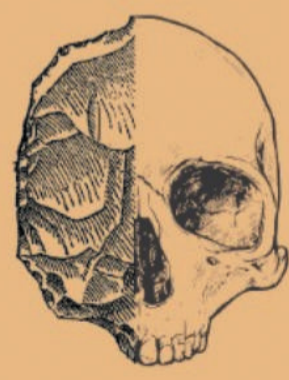
TE ESPERAMOS EN EL  
STAND Nº: 5E02



Excmo. Ayuntamiento  
de Jaen



CONOCE  
**ORCE**



FUNDACIÓN  
**Primeros  
Pobladores  
de Europa**

[www.fundacionprimerospobladores.com](http://www.fundacionprimerospobladores.com)





CONOCE

# GALERA



FUNDACIÓN  
**Primeros  
Pobladores  
de Europa**

[www.fundacionprimerospobladores.com](http://www.fundacionprimerospobladores.com)



# Sentir la furia de los gladiadores en la arena

**Fiestas Ibero Romanas.** Cada mes de mayo la ciudad de Linares lleva al viajero hasta la época gloriosa de la vieja Cástulo, para disfrutar de una singular recreación histórica repleta de atractivos

ANTONIO ORDÓÑEZ

Linares realiza cada año un viaje al pasado que le transporta a los tiempos de Cástulo, una importante ciudad íbera, capital de la región de Oretania, que en torno al 3.000 a. C. cobró importancia como conglomerado urbano, muy vinculado a los yacimientos minerales de su área de influencia. Todo esto sucede durante la celebración de las Fiestas Ibero Romanas, una experiencia de recreación histórica celebrada en el mes de mayo, organizada por la Concejalía de Turismo de Linares.

Contextualizando esta celebración, hay que recordar que en el

periodo ibérico, Cástulo fue considerado como uno de los 'oppidum'—fortalezas elevadas y urbanizadas— más importantes de Andalucía. Fueron los tiempos de la capitalidad de la Oretania, que fundó moneda propia como ciudad íbera. En el 208 a.C. y tras un año de guerra la ciudad caería en manos de los cartagineses. En el 206 a.C. Cástulo perdió esta capitalidad tras entregarse al ejército de Publio Cornelio Escipión, que asedió la ciudad. Desaparece de ese modo la Oretania, puesto que la región es incorporada a la Tarraconensis romana. A pesar de perder la capitalidad, Cás-

tulo seguiría siendo una ciudad—ahora romana— muy importante.

Respecto a la actualidad, las intervenciones arqueológicas y los diversos hallazgos evidencian la importancia del yacimiento y muestran una gran riqueza cultural e histórica. El yacimiento arqueológico no sólo destaca por su alto interés histórico y arqueológico, sino que igualmente cuenta con recursos paisajísticos y medioambientales que lo dotan de una singularidad especial.

Las Fiestas Ibero Romanas de Cástulo aglutinan una amplia programación y multitud de actividades que trasladan a la ciudad de Linares y al Conjunto Arqueológico de Cástulo en el Mundo Antiguo y en su pasado íbe-

ro-romano. Recreaciones de un circo romano, campamentos, talleres, desfiles, tácticas de combate, gastronomía, ponencias, visitas guiadas y luchas de gladiadores son algunos de los atractivos con los que el visitante se sorprende.

## Relevancia

La fidelidad de la recreación y el crecimiento que ha experimentado en sus últimas ediciones supuso que las Fiestas Ibero-Romanas de Cástulo sea la primera fiesta de recreación histórica de Andalucía en formar parte de la Asociación Española de Fiestas y Recreaciones Históricas (AEFRH).

Entre los espectáculos de estas Fiestas Ibero Romanas des-

taca la recreación del Gran Circo, que recrea aquel espectáculo en el que la muchedumbre de la época disfrutaba con el ritual de la vida y de la muerte en las arenas del Coliseo. Desde la Plaza de Toros de Linares el público se transporta a un auténtico circo romano con luchas de gladiadores, carreras de cuadrigas, etc.

Otro de los atractivos que ha cautivado a los asistentes en las ediciones anteriores ha sido el Desfile Oficial de Tropas y Legiones, que recorre las calles más céntricas de la ciudad de Linares, que durante estos días cambia de nombre para acoger a cada uno de los clanes y culturas. Igualmente, se celebra el Festival de Teatro de Cástulo, un



Las fiestas incluyen una amplia y original programación. FOTOS: IDEAL

## Segura de la Sierra

DESCUBRE SU PATRIMONIO.  
HISTORIA, NATURALEZA Y DEPORTE TE ESPERAN



seguradelasierra.org





Haníbal e Himilce, en el desfile. FOTOS: IDEAL



Durante las Fiestas hay infinidad de recreaciones. FOTOS: IDEAL



El circo es uno de los grandes atractivos. FOTOS: IDEAL

evento que pretende poner en valor el pasado de la antigua ciudad de Cástulo por medio de las obras clásicas más representativas de la época romana. Uno de los atractivos de este certamen es el marco incomparable en el que se celebran algunas de las obras de teatro: el Conjunto Arqueológico de Cástulo.

### El mercado


'Macellum' era la palabra que en tiempos del imperio romano designaba a lo que entendemos hoy por mercado. Así, durante estas fiestas Linares se convierte por unos días en una antigua ciudad romana y ofrece atractivos en el Mercado Ibero Romano donde se pueden encontrar artesanía y productos tematizados del evento


como espadas de madera, joyas o piezas con simbología de Cástulo, así como una ludoteca infantil e incluso una 'taberne' donde hacer una parada y tomar un refrigerio.

Los participantes en esta recreación también pueden asistir a cómo las legiones romanas, tras tomar la ciudad, instalan un auténtico Campamento Romano en pleno centro de Linares, conocido en la antigua Roma como 'Castrum'.

Y finalmente, con la intención de involucrar a los restauradores linarenses durante la celebración de las Fiestas Ibero Romanas de Cástulo, se pone a disposición de los bares y restaurantes interesados las claves necesarias para el diseño y confección de diferentes platos y tapas ligados a la gastronomía romana con el fin de ofrecer a los visitantes una oferta gastronómica específica elaborada por los propios chefs de la localidad linarense.

# RUTA PADUL CULTURAL






Una aplicación de Realidad Virtual para sumergirte en los monumentos de Padúl

An application of Virtual reality to immerse yourself in the monuments of Padul


Imagen 360°  
360° image





Video 360° con dron  
360° video with drone



Maqueta interactiva  
Interactive mockup



## DIPUTACIÓN DE ALMERÍA

El turismo activo nace con el objetivo de poner sobre la mesa planes e iniciativas diferentes

# DESCUBRE EN ALMERÍA EL SOL QUE NECESITAS ESTE INVIERNO EN UN ENTORNO NATURAL ÚNICO

El sol llega hasta las entrañas de una provincia con los secretos de la naturaleza escondidos en su interior

## GRANADA

**C.S.** Hasta el interior, escondido bajo las ramas de árboles o tras formaciones rocosas que permiten recorrer con certeza el pasado, llegan también los rayos de sol característicos de una provincia en la que los nubarrones pasan de largo. Más de 3.000 horas de sol al año para disfrutar de las entrañas más hermosas y aventureras de una provincia, en la que el paso de tiempo ha dejado su impronta.

Recorrer Almería supone también reencontrarse con uno mismo, con la parte más indómita, esa con la que no estamos acostumbrados a tratar. En este sentido, la provincia ofrece incontables posibilidades. El turismo activo nace con el objetivo de poner sobre la mesa planes e iniciativas diferentes en las que el sol es un secundario que no hace sino aportar belleza a los miles de atractivos con los que cuenta el interior almeriense.

Por todo ello, la Diputación Provincial de Almería ha lanzado la campaña de promoción del interior del destino 'Costa de Almería' bajo el lema 'Almería, el sol que necesito'. Con ella la institución subraya la excelencia de una tierra llena de contrastes, de historia, cultura, arte, tradición, gastronomía y autenticidad, con un interior sorprendente del que se puede disfrutar de forma especial en esta época del año, un destino con un plan que se ajusta a las necesidades de cada viajero donde vivirá una experiencia irrepetible.


Así, el interior almeriense permite hacer tantas actividades como imaginación tenga el visitante, bajo la estela de un paraíso único; con castaños centenarios hasta senderos de agua. La Alpujarra, Los Filabres, Sierra Alhamilla, Sierra Nevada, María-Los Vélez o Sierra Cabrera parecen ofrecer sus virtudes dejando al



Castillo de Vélez Blanco.



Observatorio de Calar Alto.




Poza de Bayárcal.



Rincón de Laujar de Andarax.



Museo de Terque.



Mirador en Laujar de Andarax.

turista la elección de conocerlas mejor a través de la edad de sus bosques o por medio de la historia que deja el reguero de agua que sigue ejerciendo de banda sonora en muchos pueblos junto con el silencio y la tranquilidad.

Todos estos espacios son abrazados por ese sol que recorre a diario los cerca de 9.000 kilómetros que ocupa Almería.

### Un sinfín de posibilidades

Dejar la costa atrás en pocos minutos resulta sencillo en una provincia con tantas posibilidades. Mar y montaña o arena y nieve en las épocas más frías del año para que tanto los almerienses

### 'Almería, el sol que necesito' es la campaña de promoción de la Diputación Provincial

como los foráneos no dispongan de tiempo para aburrirse.

Así, en las zonas y localidades en las que el turismo de sol y playa no es una opción, la chimenea y las casas con encanto se han convertido en una forma más de descubrir y descubrirnos aquello que hace tan especial a Almería. Con el Chullo como observador privilegiado gracias a sus

2.612 metros de altura sobre el nivel del mar, ascender hasta la cumbre se convierte en una de las actividades favoritas para los amantes de la montaña. Desde allí es posible observar La Ragua, donde, además de practicar deportes como esquí, travesía o escalada es también posible conocer su encanto a través de los senderos que recorren esta zona de alta montaña.

En la altitud se esconden también joyas con historia como Laujar de Andarax a la que da nombre el mismo río que la transita. Los senderistas pueden descubrir su historia y la de los pueblos que la rodean a través de rutas que recorren los municipios alpujarreños. Almería se desnuda

ante cada visitante, mostrando no solo la belleza del paisaje, sino también su historia. En este sentido, la importancia del ferrocarril en la minería y, por supuesto, en el traslado y exportación de cultivos como la vid, han propiciado la creación de Vías Verdes, que suponen una opción magnífica para los amantes de las caminatas.

Destaca, así, la Vía Verde del Almanzora a su paso por Serón o la de Lucainena de las Torres, que unía a la localidad con Agua Amarga, en pleno Parque Natural de Cabo de Gata-Níjar. La provincia permite también pedalear por carretera descubriendo y visitando espacios naturales de belleza singular.



**Ayuntamiento de Láchar**



# Castillo de Láchar

## GRANADA

Descubre todo lo que te podemos ofrecer


»»» Eventos/Events «««

»»» Visita Guiada para particulares y grupos/Guided tour for individuals and groups «««

»»» Visita Guiada teatralizada/Theatrical guided tour «««

»»» Ruta de las civilizaciones/Route of civilizations «««

»»» Programa especial para escolares «««



Información y reservas  
Tlf 689733225  
info@castillodelachar.es



# ¿Abrimos una ventana al universo desde Jaén?

**Patrimonio celeste.** La provincia jienense es uno de los espacios de excepción para los amantes de la observación astronómica

ANTONIO ORDÓÑEZ


Jaén es un destino sorprendente a pie de tierra, pero lo es igualmente cuando se levanta la vista y se mira al cielo. Y es que la provincia hace ya más de una década presumía de que era la única región del mundo con dos certificaciones como Reservas Starlight (avaladas por la Unesco; una acreditación internacional que avala la calidad del cielo y su idoneidad para la observación de las estrellas), concretamente en la Sierra Sur y en Sierra Morena. Pero además, en 2020, la Sierra de Segura recibió el reconocimiento como Destino Turístico Starlight, como otro de los mejores rincones de la geografía española para disfrutar de la contemplación de las estrellas.

Y es que como señalan los expertos en la materia, la provincia de Jaén es, sin lugar a

dudas, una de las regiones europeas más privilegiadas para la práctica del turismo astronómico. Además hay numerosas empresas y entidades que ofrecen contenidos relacionados con la observación del firmamento jienense, además de algunos eventos dirigidos a los amantes de esta práctica.

## Sierra Morena

Sierra Morena es la Reserva y el Destino Turístico Starlight más grande del mundo, se extiende a lo largo de más de 400 kilómetros no solo por el norte de la provincia jienense, sino también por Córdoba, Sevilla y Huelva. Engloba seis parques naturales, dos de ellos en la provincia de Jaén: Parque Natural de Despeñaperros y Parque Natural de Sierra de Andújar. Según la certificación, el 60% de las noches, los cielos están tan despejados como los



Star Party nocturna en la Sierra de Segura.

de los mejores observatorios del mundo y su completa red de miradores permite un astroturismo de calidad.

## Sierra Sur

La Reserva Starlight de Sierra Sur de Jaén incluye diez localidades jienenses: Alcalá la

Real, Alcaudete, Castillo de Locubín, Frailes, Fuensanta de Martos, Martos, Valdepeñas de Jaén, Jamilena, Torredelcampo y Los Villares. Tanto la zona este de la comarca, donde se encuentra el macizo montañoso, como el

Actividad en Baños de la Encina.

cinturón periférico acogen circunstancias lumínicas muy dis-





Cosmolarium del Castillo de Hornos de Segura.



Vista del cielo en la Sierra Sur.

tintas con barrancos, valles, paredes de roca y grandes desniveles.

### Sierra de Segura

La excepcional calidad del cielo de la Sierra de Segura, con ausencia de polución y contaminación lumínica, convierte a la comarca en un auténtico observatorio estelar. El viajero puede disfrutar del cielo nocturno a través de los siete miradores instalados en la Sierra de Segura, concretamente en Ayna, Bogarra, Elche de la Sierra, Férrez, Riópar, Yeste y Nerpio.

Precisamente, la Sierra de Segura cuenta con un original

y atractivo recurso dedicado a la astronomía. Se trata de Hornos de Segura y su castillo, emplazados en una estratégica posición dentro de las Sierra de Cazorla, Segura y las Villas. Fue el 25 de noviembre de 1239, cuando Fernando III confirmó la posesión del castillo al maestro de Santiago. El castillo, declarado hoy Bien de Interés Cultural, pudo construirse a mediados del siglo XIII, aprovechando quizá algunos elementos de la anterior fortaleza. Dentro de esta castillo de origen musulmán se encuentra el El Cosmolarium, un centro de divulgación que cuenta con varias salas expositivas dedica-

das a la Astronomía, talleres, exposiciones temporales, terrazas para contemplar el cielo y el paisaje y un Planetario para simulaciones y proyección de películas full-dome.

### Recursos

Existen distintos recursos y guías donde se pueden consultar algunas zonas para la práctica del astroturismo en la provincia a título personal; o bien se pueden contratar alguna de las actividades guiadas que ofrecen empresas especializadas. Cualquier época del año es fantástica para disfrutar de la experiencia de adentrarse en las profundidades del cosmos. En

verano se puede disfrutar de la de un clima agradable y la presencia de Vía Láctea, efemérides importantes como las Perseidas o lágrimas de San Lorenzo, etcétera. También es cierto que el cielo es mucho más limpio en invierno, cuando el firmamento está más oscuro debido a la lluvia. Los objetos más espectaculares del cielo como Orión o las Pléyades son típicos del cielo de invierno. Respecto a los espacios certificados por Starlight, se acredita que apenas existe contaminación lumínica, más del 60% de sus noches están despejadas y la oscuridad de su cielo nocturno se equipara a la de muchos observatorios

profesionales a nivel internacional. Aquellos que quieran disfrutar del firmamento en toda su extensión es conveniente que tomen una serie de medidas para poder aprovechar al máximo la experiencia. Así, es muy importante tener en cuenta criterios de seguridad y confortabilidad, como por ejemplo llevar ropa de abrigo (incluso en verano).

Lo más cómodo es dejarse guiar por empresas especializadas que cuentan con telescopios y monitores especializados, y que ofrecen además originales actividades, como talleres de fotografía astronómica u observaciones privadas en pareja, etc.



# LINARES

*un destino por descubrir.*

AYUNTAMIENTO  
de LINARES

# Un sendero infinito por el gran parque natural



Paraje por el que pasa el Borosa, uno de los hermosos parajes que se pueden conocer a través del sendero.  
Fotos: IDEAL

**Senderismo y Ciclismo.** El GR 247 'Bosques de Sur' es un camino de cerca de 500 kilómetros, dividido en decenas de etapas, que permite sentir la belleza de Cazorla, Segura y Las Villas

ANTONIO ORDÓÑEZ

Los amantes de la naturaleza tienen en el Parque Natural de Cazorla, Segura y Las Villas un destino ineludible. Pero si además se es un apasionado del senderismo o el ciclismo, la cita irrenunciable es con el Sendero GR-247 'Bosques del Sur', un recorrido apasionante con más de dos dece-

nas de etapas en el que encontrar tranquilidad y paisajes llenos de vida y bien conservados, sin apenas elementos agresivos que rompan su armonía.

Esta sorprendente ruta tiene como escenario la mayor masa forestal de España y su biodiversidad tiene unas cifras de vértigo. Y si hay tantas especies de

plantas y de animales es porque su hábitat se conserva en buenas condiciones: las aguas, limpias; los bosques, densos; las cumbres, despejadas. También encontrará el senderista pueblos con castillos y callejuelas blancas, e insólitas aldeas en plena montaña.

## 479 kilómetros

El GR-247 'Bosques del Sur' un itinerario de 479 kilómetros repartido en más de una veintena de etapas. Tiene un trazado circular, es decir, que permite ser

recorrido en su totalidad regresando al punto de partida. Pero además de esta estructura circular, el Sendero cuenta con una serie de variantes y derivaciones que amplían notablemente las posibilidades de disfrute para el senderista. Las Variantes, transversales a la dirección general norte-sur del Sendero, unen los ramales este y oeste del mismo.

Existen tres Variantes, cada una de las cuales puede recorrerse en dos etapas. La primera variante (GR 247.1) está en el norte, la segunda (GR 247.2) en el cen-



DEL 9 AL 11 DE FEBRERO  
**CARNAVAL 2024**  
TORREDONJIMENO



Una senderista en la ruta Cazorla-Erminta .

puesto, otros muchos caminos, señalizados o no, están conectados con el Sendero, por lo que el menú de posibilidades para el senderista bien informado es extraordinariamente diverso.

#### Al alcance de todos

Las distintas etapas y variantes del Sendero son asequibles para ser recorridas en una jornada por cualquier senderista medio, tanto por su longitud como por su pendiente u otras dificultades del medio. La mayoría de las etapas tienen entre 12 y 18 kilómetros y al final de todas ellas (excepto la 5) hay lugares de pernocta. Sabido esto, el senderista no tiene por qué ceñirse a la distribución de etapas en las que se ha dividido el Sendero, sino que tiene diversas opciones para organizar su jornada o su travesía, bien haciendo solo una parte de una etapa o, por el contrario, recorriendo más de una, o también combinando una etapa con una derivación. Cada cual gozará del Sendero a su ritmo, según sus deseos y posibilidades, de manera que, si no completa la travesía de todo el GR de una sola vez, siempre podrá volver en otras ocasiones –tal vez en una estación distinta– para descubrir todas las sorpresas que le reserva.

**MÁS INFORMACIÓN SOBRE LA ACTIVIDAD EN:**  
[WWW.JAENPARAISOINTERIOR.ES/ES/BOSQUES-DELSUR/INFORMACION](http://WWW.JAENPARAISOINTERIOR.ES/ES/BOSQUES-DELSUR/INFORMACION)



La rica fauna es otro atractivo.

tro y la tercera (GR247.3) en el sur, de manera que el senderista y el ciclista disponen de múltiples opciones para diseñar a su gusto sus propios recorridos circulares parciales. Estas variantes tienen tanto valor paisajístico y ecológico como las etapas de la estructura circular. Es interesante tener en cuenta que hay

otra ruta que, aunque no forma parte del GR 247, se puede utilizar como variante transversal en la zona central del Parque. Se trata de la espectacular Ruta del Borosa, que continúa con la ruta de las Lagunas de Valdeazores a Collado Bermejo, uniendo la Variante GR 247.2 con la Etapa 15. Además, las Derivaciones permiten conocer lugares emblemáticos del Parque Natural, como algunas de sus cimas más señeras o el nacimiento del Guadalquivir. Por su

# NAVAS DE SAN JUAN

UNA PUERTA A LOS SENTIDOS



[turismonavasdesanjuan.com](http://turismonavasdesanjuan.com)



# El gran interior de la turística 'Costa de Almería'

**Tradición.** El turismo de interior, todo un descubrimiento natural en la variada oferta de la provincia

JOSÉ MARÍA GRANADOS


La riqueza natural de Almería queda fuera de toda duda y culpa de ello ha tenido, sin duda, el aislamiento al que fue sometida la provincia desde la conquista cristiana y aún más la sufrida en diferentes etapas, mucho más cercanas en el tiempo, en las que el olvido y la consiguiente falta de inversiones, convirtieron en valor potencial lo que se había detenido. Todo el mundo sabe situar hoy en día en el mapa el Parque Natural de Cabo de Gata-Níjar, que no es el único ejemplo de espacio verde con una gran riqueza biológica, geológica o natural con el que cuenta la provincia. También, como grandes espacios, se sitúan el Parque Nacional de Sierra Nevada y el Parque Natural de Sierra de María-Los Vélez, así como parajes incomparables y con una gran fuerza natural como la sierra de las Estancias o la de Los Filabres, auténtico pulmón de Almería.

Precisamente es en Los Filabres donde destacan numerosos

itinerarios que nos permiten conocer el pasado del bosque mediterráneo y admirar, entre otras cosas, el que es considerado el árbol más grande de Andalucía, una encina milenaria en la que se actuó de urgencia para evitar su pérdida. La Sierra de los Filabres es el lugar ideal para conocer el bosque mediterráneo en el que las encinas fueron víctimas de la sobreexplotación. Su madera se utilizaba como combustible en las explotaciones mineras, en las que nunca se actuaba con previsión de futuro.

Toda una ruta nos lleva a admirar los ejemplares que se salvaron de la tala y que hoy en día nos dan una idea de cómo era la zona y de cómo podría haber sido sin tanta adversidad.

Si seguimos el sendero que se inicia en el Marchal del Abogado, a unos nueve kilómetros de Serón, se pueden conocer los vestigios de la encina milenaria conocida como 'Carrasca de La Poza', desaparecida en la nevada



**Desierto de Tabernas.**  
Una de las rutas más demandadas cuando termina el verano.  
IDEAL

Virgen del Espino de Chauchina.

de principios del año 2020 y que junto a la encina de 'La Peana' fueron catalogadas como Monumento Natural por la Junta de Andalucía en abril de 2019 y ambas se incluyeron en el inventario de árboles y arboledas singulares de Andalucía. La ruta continúa por


diferentes cortijadas, algunas de ellas ya abandonadas, para adentrarse en una senda dentro de un trozo autóctono de bosque mediterráneo de encinar con un variado sotobosque.

Vélez Blanco.





Encina milenaria, la más grande de Andalucía, en Serón.



Calar Alto, en la Sierra de Los Filabres.

### Sierra Nevada

El Parque Nacional de Sierra Nevada tiene, como característica más sobresaliente su diversidad, que le viene dada por sus altas montañas, sus fértiles valles y sus áridos paisajes. Estos últimos, en la parte oriental, son el prelude del Desierto de Tabernas. En la zona norte, más húmeda y protegida por el sol, existen bosques de robles, arces y fresnos. Al sur, la vegetación es la característica de las tierras mediterráneas: encinas y quejigos. En cuanto a la fauna, este espacio es el hábitat de invertebrados endémicos, además de otras especies como la cabra montés, el zorro, el tejón o el halcón peregrino.

La N-324 bordea el parque por el norte y el levante, y conecta con la carretera AL-441 en la población de Abla. Esta carretera atraviesa el macizo de norte a sur hasta Canjáyar. Por la parte norte, la C-331 enlaza con una carretera local que comunica diversas poblaciones alpujarreñas del valle del río Andarax.

### Parque Natural Sierra de María-Los Vélez

La piedra, de naturaleza caliza y dolomítica preside este entorno que abarca los municipios de Chirivel, María, Vélez-Blanco y Vélez-Rubio. A los pies de las alargadas crestas con cotas que superan los 2.000 m. de al-

tura, crecen importantes masas de pinares: pino carrasco y laricio. De la fauna que lo habita, lo más característico es la abundancia y diversidad de aves rapaces. Pero también hay ardillas, lirones careto y ratones de campo.

El parque también es rico en restos arqueológicos, sobre todo, pinturas rupestres en el interior de cuevas y grutas como La Gitana o la del Queso. Muy cerca de Vélez-Blanco, pero fuera del parque, está la cueva de Los Letreros, lugar donde aparece el Indalo, símbolo de Almería.

### Reservas y parajes naturales

La provincia cuenta además con

dos espacios considerados como reservas naturales: Albufera de Adra, Punta Entinas-Sabinar y con parajes naturales como Alborán, Sierra Alhamilla, Paraje Natural Desierto de Tabernas, Karst en Yesos de Sorbas y Punta Entinas-Sabinar.

Toda una oferta que se pone en valor con una serie de figuras de protección que se dirigen fundamentalmente a su recuperación y mantenimiento y que son todo un foco de atracción que llena también de contenido la oferta turística de Almería.

### Monumentos naturales

Pero todavía hay más. La oferta es mucho más amplia si enumeramos los monumentos na-

turales existentes, que son otros elementos de admiración en la provincia

Tienen esta consideración espacios como la Isla de Terreros e Isla Negra, el árbol Sabina Albarque pertenece al Parque Natural Sierra María-Los Vélez, la Cueva de Ambrosio, el Peñón de Bernal, las Canales de Padules, la Encina de Peana (Sierra de Filabres), la Encina del Marchal del Abogado (Serón), el Arrecife Barrera de Posidonia (Roquetas de Mar), Isla de San Andrés (Carboneras), Piedra Lobera (Lúcar).

Además, la provincia cuenta con Parques Periurbanos como el de Castala (Berja) y la Albufera de Adra.



www.turismomontefrío.org

Visita Montefrío



## TURISMO

Esta muestra es una de las más importantes del mundo, junto con el World Travel Market de Londres y la ITB de Berlín

# LA DIPUTACIÓN MOSTRARÁ EN FITUR EL ENORME POTENCIAL TURÍSTICO DE GRANADA



**El presidente de la institución, Francis Rodríguez, señala la «ilusión» por dar a conocer uno de los destinos más completos de España**

## GRANADA

**C.S.** La provincia de Granada se vuelve a promocionar como destino turístico en la 44ª edición de Fitur. La Diputación y el Ayuntamiento de Granada comparten un espacio conjunto en una de las tres ferias de turismo más importantes del mundo, junto con el World Travel Market de Londres y la ITB de Berlín. Junto a ambas instituciones, asiste una nutrida representación de municipios, que realizarán cuarenta presentaciones de nuevos proyectos turísticos, y más de medio centenar de empresas granadinas del sector para reforzar sus tareas de comercialización.

Este año, el expositor de Andalucía vuelve a ocupar íntegramente el pabellón 5 de Ifema, pero lo hace con una novedosa disposición y filosofía de participación.

Con una imagen integrada y de destino único, el presidente de la Diputación, Francis Rodríguez, ha señalado el gran trabajo que desde el Patronato de Turismo se está llevando a cabo para la promoción de un destino único como es la provincia de Granada.

«La provincia de Granada asiste a Fitur con muchísima ilusión para dar a conocer el potencial de uno de los destinos turísticos más completos que existen en España con presentaciones de nuevos productos por parte de los ayuntamientos, entidades locales y empresas». En total, Granada realizará, de miércoles a viernes, 41 presentacio-

**El expositor de Granada se engloba en el de Andalucía que ocupa íntegramente el pabellón 5 de Ifema**

nes en Fitur, entre las que destacan el protagonismo de Granada en la Vuelta Ciclista a España 2024, la nueva Bienal de Flamenco, el proyecto Turin-Granada de Turismo Inteligente y el balance turístico de 2023. Todas ellas serán

difundidas en directo a través del canal de Youtube del Patronato (Turgranada). Imagen promocional en vídeo

El stand de Turismo Andaluz tendrá una imagen unitaria, con lo que Granada compartirá estética y estructura externa con el resto de expositores. En este diseño, todas las provincias concentran sus mostradores de atención a profesionales y público en una zona expositiva junto a la entrada principal del pabellón 5. En un paso más hacia la digitalización y el uso de las nuevas tecnologías, por primera vez, toda la imagen promocional de Andalucía se mostrará únicamente en vídeo mediante grandes pantallas led. No habrá fotos impresas de los destinos.

**44**  
edición  
de Fitur en  
Madrid a partir  
de mañana

## Actividad promocional

De forma paralela a Fitur, la Diputación de Granada tiene previsto realizar en Madrid varias actuaciones complementarias:

-Campana de publicidad en el centro de Madrid: El Patronato Provincial de Turismo va a desarrollar una campaña de publicidad de Granada como destino turístico en las pantallas led gigantes en la céntrica Plaza del Callao de Madrid. Del 22 de enero al 5 de febrero, las dos pantallas situadas en las fachadas de los Cines Callao que dan a la emblemática plaza y a la calle Gran Vía reproducirán un total de 5.040 pases de un spot especialmente creado por el Patronato para la acción promocional, que muestra los cuatro principales productos turísticos con que cuenta la provincia: cultural y monumental, rural y naturaleza, sol y playa, y nieve.

-Presentación de 'Granada Music Hub': El Patronato ha creado una nueva marca de promoción turística y cultural para dar a conocer la extensa y variada oferta de festivales musicales existentes en la provincia. 'Granada Music Hub' será presentada en Madrid el 24 de enero en una fiesta con actuaciones de músicos granadinos que tendrá lugar a partir de las 20:30 horas en la sala Meeu Demo 3 de la estación de Chamartín. El desarrollo de esta nueva marca surge de la necesidad de promocionar y sacar partido turístico y cultural a la efervescente escena musical granadina.

-Reunión con la demanda MICE: El jueves 25, el Patronato y el Granada Convention Bureau han organizado un desayuno de trabajo en el que representantes del sector turístico de nuestra provincia se reunirán con un selecto y reducido grupo de empresas organizadoras de Congresos, Eventos, Reuniones e Incentivos (MICE en sus siglas inglesas) de España. El objetivo es mostrar la oferta de Granada y consolidar el magnífico posicionamiento de la provincia como destino para las actividades de este exigente sector.

## Agenda profesional complementaria

El Patronato realizará a lo largo de la feria una serie de actuaciones promocionales exclusivamente con profesionales turísticos. Destacan las siguientes:

-Reuniones con directores de Oficinas Españolas de Turismo en el extranjero: Se han elegido los mercados de interés en función de nuestra oferta para negociar y cerrar la organización de jornadas profesionales y viajes de familiarización.

-Medio centenar de citas con los turoperadores invitados por Fitur. Reuniones con turoperadores especializados en segmentos que el Patronato quiere desarrollar.

-Reuniones con aerolíneas interesadas en establecer conexiones con el Aeropuerto Federico García Lorca Granada-Jaén.

# Úbeda

6000 años  
de historia que contar

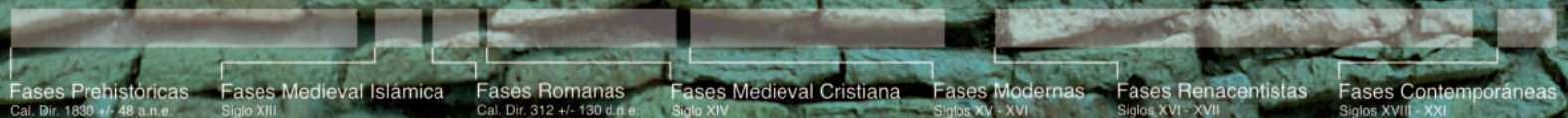


+  
info



Úbeda Las Eras del Alcázar

# LEa



# Sierra Nevada arranca nuevo año con inversiones históricas

**Nieve.** Las principales inversiones, que superan los 32 millones de euros, se dirigen al área esquiable, mejorando la experiencia de usuarios y visitantes

RAQUEL FDEZ. VALDIVIA

La estación de esquí granadina afronta la temporada invernal 2023/24 con la inversión más significativa de su historia, superando los 32 millones de euros. Esta inversión, centrada en la mejora de la infraestructura y servicios dirigidos a los usuarios, promete transformar la experiencia de los usuarios y consolidar a Sierra Nevada como uno de los destinos más atractivos de Europa, tanto para el turismo de nieve, como para la realización de deportes de invierno.

## Remontes

La pieza central de esta ambiciosa iniciativa es la modernización de los remontes, con la incorporación de dos nuevos telesillas desembragables de 6 plazas, Emile Allais y Alhambra, que sustituyen a los viejos telesillas de pinza fija y menor número de plazas; el telecabina AlAndalus, dos telesquís (El puente I y II), la alfombra de iniciación Dauro II y la tematización de cuatro pistas para hacer más divertida la jornada de esquí a niños y padres. Otra de las novedades de la campaña 2023/24 será el nuevo

centro de producción de nieve. La estación implanta también un sistema especial de control de accesos que permite extraer datos de los tiempos de espera en remontes.

Con una inversión de 21 millones de euros en la temporada anterior, los nuevos telesillas no solo

**La inversión de más de 16 millones en el nuevo Al Ándalus, suma 77 cabinas y realiza un recorrido lineal de 2,5 km**



Cañones productores de nieve.

Nuevo telecabina.

FOTOS: IDEAL

ofrecen una alternativa más sostenible, sino que también reconfiguran el área esquiable de Borreguiles para proporcionar conexiones más ágiles con otras zonas y remontes de Sierra Nevada.

El telesilla Emile Allais mantiene casi el mismo recorrido que su predecesor y consta de unas características técnicas impresionantes, como una velocidad de 5 m/s y una capacidad de transporte de 3.250 personas por hora. Por otro

lado, el telesilla Alhambra, con modificaciones significativas en su recorrido, busca descongestionar la zona baja de Borreguiles, facilitando la distribución de usuarios en pistas específicas.

La inversión de más de 16 millones en el nuevo Al Ándalus, suma 77 cabinas y realiza un recorrido lineal de 2,5 kilómetros, a una velocidad de hasta 6 metros/segundo.

## Un crecimiento sostenible

La estación de esquí de Sierra Nevada demuestra su compromiso con la sostenibilidad con la incorporación de 105 nuevos cañones de nieve de última generación. Estos se suman a los 215 existentes, permitiendo una cobertura de nieve más eficiente y sostenible en toda la estación. Además, la adquisición de cuatro nuevas máquinas pisa-pistas híbridas coloca a Sierra Nevada como líder mundial en el uso de tecnología sostenible para el mantenimiento de la nieve, reduciendo el consumo energético y las emisiones de CO2.

La sustitución de viejas bombas de agua y compresores de aire permitirá un consumo de energía más eficiente, contribuyendo al compromiso ambiental de la estación.

También se han adquirido cuatro máquinas pisapistas híbridas, convirtiendo a Sierra Nevada en líder mundial en el uso de máquinas sostenibles para el pisado y mantenimiento de la nieve en el área esquiable. Estas máquinas, al

**La estación de esquí también incorpora 105 nuevos cañones de nieve de última generación**

combinar diésel y electricidad, reducen el consumo energético y las emisiones de CO2 en un 20%.

## Plan Estratégico 2030

El presidente de la Junta de Andalucía ha destacado que las inversiones en Sierra Nevada forman parte de un plan estratégico a largo plazo hasta el año 2030. Este plan no solo incluye la renovación de remontes, sino también la ampliación de camas hoteleras, mejoras en la movilidad y el entorno urbano, así como acciones para potenciar el sello medioambiental.

Además, se espera que estas inversiones no solo impulsen la calidad de las instalaciones de esquí sino que también contribuyan al crecimiento económico de la región, generando más empleos y aumentando el impacto social de Sierra Nevada para toda Andalucía.

Sierra Nevada es un entorno privilegiado, un auténtico regalo de la naturaleza que con esta visión a largo plazo y un enfoque en la calidad, aspira a posicionar su estación de esquí entre los destinos de nieve más importantes de España y Europa.



Obras en la estación inferior del nuevo Telecabina Al Ándalus




# Sí, quiero Roquetas de Mar.



[www.turismo-roquetasdemar.es](http://www.turismo-roquetasdemar.es)



Estos restos se encuentra muy cerca del casco urbano. FOTOS: IDEAL



Una escultura representa al que pudo ser 'autor' de estos resgos.

# Tras la huella del dinosaurio

**Santisteban del Puerto. Este municipio jienense puede sentirse orgulloso de albergar un yacimiento con vestigios de aquellas criaturas que poblaron la faz de la Tierra hace millones de años**

ANTONIO ORDÓÑEZ

**P**ara conocer el mundo de los dinosaurios y acercarse a la vida de estos grandes habitantes que poblaron el mundo hace miles y miles de años solo hay que trasladarse hasta el

municipio jienense de Santisteban del Puerto. A una corta distancia de su casco urbano se puede conocer de cerca un vestigio de aquellas criaturas que poblaron la Tierra mucho antes que

nosotros, en uno de los dos únicos yacimientos paleontológicos de icnitas de toda Andalucía.

Se trata de las Huellas de Dinosaurio, un área recreativa donde se pueden encontrar un conjunto de 24 huellas plasmadas por las patas de auténticos dinosaurios bípedos de la era Triásica, de hasta nueve centímetros de longitud y de entre uno y nueve centímetros de profundidad. A lo largo de 20 metros cuadrados podemos encontrar estas huellas, datadas de unos 230 millones de años de antigüedad, impresas sobre arcilla roja arenisca, un tipo de suelo frecuente en aquella era.

Estas huellas fueron halladas recientemente, pero el yacimiento sigue siendo fuente de numerosos enigmas, debido a estas huellas presentan una morfología de lo más atípica.

La colocación casi paralela de los dedos y sobre todo el dedo central más corto que los dos laterales, las hacen, por ahora, únicas en el mundo, generando gran confusión en todas las investigaciones llevadas hasta la fecha. Como mucho, los científicos e

investigadores sólo han podido atribuir estas huellas al grupo de los Arcosaurios, sin poder dar una respuesta más precisa.

## Ícnitas

Este tipo de huellas se conocen como icnitas. Estas no son nada fáciles de encontrar, porque para su formación tienen que darse condiciones ambientales muy específicas. Una de ellas es que el material sobre el que caminaron estos animales fuese distinto del que posteriormente se depositó encima. La teoría más aceptada es que estas huellas se imprimieron sobre sedimentos de un lecho de río o laguna para, más tarde, ser cubiertas por algún otro material que permitió su conservación hasta nuestros días.

Por otra parte, la forma de estas huellas divide las opiniones, puesto que algunos creen que se trataba de un animal que caminaba sobre dos patas con movimientos similares a los de un canguro. Se piensa que pertenecen a un grupo de estos posibles animales, dirigiéndose hacia alguna dirección en busca de agua.

Otros opinan que cuando el territorio aún era parte de un río, el animal iba desplazándose en semiflotación y tocaba ocasionalmente en fondo con la punta de los dedos, lo que explicaría que las huellas fuesen suficientemente holladas y que presentasen una forma de pata tan anómala.

En el lugar se ha levantado una especie de cabaña que las protege de un desgaste innecesario. Asimismo, junto a las huellas se ha colocado una escultura metálica que recuerda al 'propietario' de las mismas. El lugar está perfectamente acondicionado para su visita, con paneles informativos y un área recreativa infantil. Las huellas se encuentran protegidas dentro de una pequeña cabaña.

Cabe mencionar que en las inmediaciones también se encuentran interesantes pinturas rupestres, como la Cueva del Apolinario que data de la Edad del Cobre; todas ellas muy similares a las que se encuentran en los vecinos espacios naturales de Despeñaperros o en el paraje de La Cimbarra.

# En Níjar sabemos cuidarte



Porque donde disfrutas y veraneas también  
producimos saludables hortalizas



**Ayuntamiento de Níjar**

[www.nijar.es](http://www.nijar.es)



#nijartumunicipio

#productonijar



# MOROS & CRISTIANOS

## GEOPARQUE DE GRANADA

### Zújar - Cúllar - Benamaurel



# El gran sueño de unir la Costa a través de una Senda Litoral

**Proyecto.** Este año se pone en marcha la inversión de la Diputación para crear un sendero peatonal de 70 kilómetros junto al mar

SERGIO SEBASTIANI

El Mediterráneo es uno solo, pero en su largo recorrido costero ofrece infinitas imágenes distintas unas de otras. Una diversidad que se puede admirar en los más de 70 kilómetros de costa que tiene la provincia de Granada, con postales que varían kilómetro a kilómetro. Y más aún si ese recorrido se puede hacer a pie, respirando el aire marino y disfrutando de cada postal que nos pone delante el Mare Nostrum.


Y la provincia tiene desde años un sueño, que es a la vez un desafío, de completar la Senda Litoral, un recorrido que, inspirado en el modelo de provincias limítrofes, permita atravesar de punta a punta la Costa Tropical, desde La Herradura hasta La Rábida, mediante distintos tipos de estructuras. Se trata de un proyecto que lidera la Diputación de Granada, aunque en coordinación con otros organismos, como los municipios implicados, la Mancomunidad de Municipios o la

Junta de Andalucía.

El ejemplo más cercano para vislumbrar el alcance de esta propuesta lo tenemos en Málaga, que desde hace años trabaja tramo a tramo para completar la Senda Litoral en sus 180 kilómetros de franja costera. En Granada hay ya algunos tramos ejecutados, que se suman a los paseos marítimos ya existentes, aunque para concretarla hay aún mucho camino que recorrer, nunca mejor dicho.

Más allá de ser un proyecto aún en ciernes, se conoce de antemano la dificultad que supone su desarrollo. La orografía costera de la provincia es sin dudas el gran escollo, pues si bien hay largas extensiones de playa que facilitan su itinerario, hay también muchos kilómetros de acantilados o zonas rocosas que lo dificultan y que demandan la búsqueda de alternativas para dar continuidad a un sendero cuya expectativa es que se pueda transitar sin interrupciones.

El proyecto del ente provin-



El Caletón de Salobreña, que será ampliado.



El paseo marítimo de La Caletilla en Almuñécar

cial, que en total contempla casi 70 kilómetros de senda, se gestiona a través de la Delegación de Medio Ambiente, si bien está coordinado por el área de Proyectos Estratégicos, que tiene como responsable a Nicolás Navarro. Este último explica que «por un lado utilizará los paseos marítimos ya existentes y por otro ocupará espacios donde se puedan instalar pasarelas de hormigón o estructuras

de madera, que ya hemos visto que se ha podido hacer en otras provincias».

La Diputación está elaborando un proyecto inicial que está próximo a finalizarse para el tramo que va desde La Herradura hasta Motril, y para este mismo año ha consignado ya en su Presupuesto una partida de 760.000 euros para abordar una actuación

que en conjunto superará los 6 millones. Según las previsiones, completarla demandará entre cuatro y seis años, lo cual dependerá de los fondos que



Paseo en Castillo de Baños, en la zona oriental de la Costa Tropical.



Junto a la playa de Poniente de Motril se construirá un nuevo tramo.



La ya famosa pasarela colgante de Torrenueva.



Tramo de la Senda ya ejecutado en Motril.



El barranco de Enmedio, uno de los grandes escollos geográficos a salvar.



Los paseos serán aprovechados.

Allí se encuentra el Paraje Natural Acantilados de Maro-Cerro Gordo, cuyo nombre ya da una idea de las dificultades a salvar.

En localidades ya desarrolladas turísticamente como La Herradura, Almuñécar o Salobreña, sus paseos marítimos aportan una buena cantidad de kilómetros a esta senda, pero la dificultad llegará nuevamente a la hora de atravesar los acantilados del Tesorillo-La Caleta. Poco antes del límite municipal de Almuñécar, los redactores del proyecto tendrán que exprimir su imaginación para conseguir la unión con el sendero del Caletón que, por cierto, tiene ya sobre la mesa

un proyecto de ampliación y mejora.

En algunos sectores el proyecto contempla emplear antiguos tramos de la carretera nacional que están en desuso, y en otros, como en los barrancos, de deberá sortear el camino mediante la construcción de ensanches de los puentes de la actual N-340 para permitir el paso peatonal.

Aunque en este caso la geografía la favorece, la conexión de Salobreña con Motril es un asunto aún por resolver, al estar supeditada a un importante proyecto urbanístico. De hecho, esta unión lleva años pendiente de materializarse y todavía no ha sido posible. Pero una vez en Playa Granada se reconduce el sendero, pues además el Ayuntamiento de Motril ha ejecutado ya unos tramos de paseo de madera sobre la misma arena, pensados como parte de la gran Senda Litoral. Pronto se sumarán fondos del Plan de Sostenibilidad Turística de la Junta para este municipio con los que se construirá un paseo paralelo al actual en la playa de Poniente, «mucho más atractivo e integrado en el entorno», que se unirá con las pasarelas ya construidas, explica Nicolás Navarro, quien también es concejal

delegado de Obras Públicas en el Ayuntamiento motrileño.

Está claro que atravesar zonas de pronunciados accidentes geográficos será bastante más complicado técnicamente que unir, por ejemplo, Salobreña con Calahonda, donde apenas hay zonas escarpadas. La única que se presenta en este sector está ya siendo solventada con un sendero en el que viene trabajando el municipio de Torrenueva Costa, que incluso ha construido una pasarela colgante para salvar parte del trayecto, y que además se ha convertido ya en sí misma en un reclamo turístico. Para la parte del faro de Sacratif se plantea el uso de las trincheras o antiguos senderos ya existentes.

Quedará ya por delante el tramo oriental de la Senda Litoral a través de los municipios de Gualchos-Castell de Ferro, Lújar, Rubite, Polopos, Sorvilán y Albuñol, hasta llegar al límite con Almería. Allí se dispone ya de algunos paseos, e incluso recientemente se ha creado un tramo de senda litoral en La Mamola, en el entorno de la Torre del Cautor. No obstante, este sector se acometerá ya en una siguiente fase de este gran proyecto de alcance comarcal.

se destinen. Algo que en principio estaría garantizado en la presente legislatura, ya que según indica Navarro la Senda Litoral es uno de los proyectos estratégicos de la institución provincial para la comarca de la Costa Tropical, y se financiaría con fondos propios, si bien se apelará también a otras administraciones para afrontarlo. También matiza el diputado que los plazos dependerán de las diferentes autorizaciones que deben conceder Costas y otros organismos.

«Se trata de que por un lado conectemos los distintos paseos marítimos, y que por el otro haya una homogeneidad en la señalética, que sea un reclamo turístico y que sea un espacio para practicar deporte y todo tipo de actividades», asevera Nicolás Navarro.

#### Dificultad técnica

Las complicaciones en el trayecto se plantean ya desde su extremo occidental, donde el municipio de Almuñécar limita con el malagueño de Nerja.

Jardín tropical que mira al cielo y roza el mar

Los Guájares.  
"Vive el valle"



Pasarela sobre el Río Castril



De ruta por Cazorla. IDEAL.



Acantilados de Maro. IDEAL.

# Más allá de una moda: las rutas de los amantes del senderismo

**Caminos.** Las provincias de Granada, Jaén y Almería, albergan una riqueza paisajística que se refleja en su variedad de senderos y rutas

RAQUEL FDEZ. VALDIVIA

La conciencia sobre la importancia de la actividad física y la necesidad de volver a conectar con el entorno natural para mejorar nuestra salud mental, han propiciado el crecimiento de la práctica de senderismo en los últimos años. Pero, ¿Podemos considerarlo una moda?

Lo cierto es que en un mundo cada día más digitalizado y conectado, cada vez son más las personas que buscan oportunidades para desconectar y pasar tiempo en la naturaleza. En este sentido, el senderismo proporciona una manera de escapar del bullicio urbano y disfrutar de la tranquilidad de los entornos naturales. Por lo que a pesar de que caminar por el medio natural es algo arraigado a la historia de la humanidad, el senderismo como tal, entendido como “la práctica deportiva no competitiva consistente en caminar siguiendo un itinerario determinado y homologado”, es una activi-

dad relativamente nueva y cada vez más demandada.

## Accesibilidad

El senderismo es una forma tranquila y relajada de hacer ejercicio que no solo brinda beneficios físicos, como mejorar la condición

cardiovascular y fortalecer los músculos, sino que también contribuye al bienestar mental al ofrecer una pausa en la rutina diaria y permitir el contacto con la naturaleza. Resulta especialmente atractivo que se trate de una actividad relativamente accesible, en la que no es preciso un equipo concreto, ni habilidades técnicas avanzadas. De hecho, Andalucía Oriental, con su red de senderos, vías verdes y caminos naturales, es el ejemplo perfecto de lo completa y variada que puede ser la oferta turística enfocada al senderismo. En las provincias de Granada, Almería y Jaén encontramos rutas de diferentes niveles de dificultad,

que acogen tanto a los senderistas más expertos, hasta los aficionados que optan por estas salidas al campo con sus familias, amigos, personas mayores o personas con discapacidad.

## Puentes colgantes y cimas

Pocos lugares pueden presumir de tener la nieve a poco más de una hora de playas con clima tropical, lo que supone una riqueza asombrosa de terrenos por los que disfrutar del senderismo.

Además del parque natural y nacional de Sierra Nevada, esta provincia cuenta con otros espacios naturales de gran belleza, como son los parques naturales Sierra de

Huétor, las Sierras de Tejada, Alhama y Alhama, la Sierra de Castril, el parque natural Sierra de Baza, el Geoparque de Granada o el paraje natural de los Acantilados de Maro. Todos ellos con unas características y peculiaridades únicas en el mundo.

## Cuatro parques naturales

Jaén está consolidado como el paraíso para todas esas personas que disfrutan de caminar y descubrir parajes alucinantes en el medio natural. En parte, porque esta provincia cuenta con la mayor superficie de espacios naturales protegidos de España. Ni más ni menos que 304.175 hectáreas y cuatro parques naturales. Los P.N.S Cazorla, Segura y las Villas, el parque natural Sierra de Mágina, el parque natural Sierra de Andújar y el parque natural de Despeñaperros esconden auténticas maravillas y senderos que dejan fascinados a todos los sentidos.

## Aventureros empedernidos

El municipio de Almería va más allá de sus playas paradisíacas. Su gran riqueza y diversidad natural hacen de este espacio otro destino clave para quienes buscan aventurarse en la práctica de senderismo.

Tanto los que prefieren los espacios de montaña, como las rutas de costa, o los espacios verdes, encontrarán en Almería un enclave completo y variado; donde además se pueden descubrir zonas tan únicas como las dunas de las Amoladeras, espacios húmedos como las Salinas de Cabo de Gata, o los senderos urbanos de la Rambla Belén o la Ribera del Andarax.

Y es que Andalucía es digna de descubrir, y qué mejor manera de hacerlo que paso a paso.





# Jueves 25 de Enero 15:00h Stand Granada Pabellón de Andalucía



# Húscar 1324 Uskar



**(Fitur)**  
2024  
**Huésca**  
AYUNTAMIENTO

# Un rico muestrario patrimonial que trasciende su fama de sol y playa

**Costa Tropical.** Más allá de su popularidad como destino estival, atesora un profundo legado histórico y cultural reflejado en sus múltiples monumentos

SERGIO SEBASTIANI

Aunque sus playas bañadas por el Mediterráneo sean su principal reclamo turístico, la Costa Tropical cuenta con un riquísimo patrimonio histórico que podría suponer un atractivo en sí mismo incluso si no estuviera junto al mar. Y es que a lo largo de los siglos las culturas fenicia, cartaginesa, romana, árabe o cristiana han dejado muchos vestigios que a día de hoy ofrecen un amplio mosaico para conocer y admirar tan valioso y abundante legado.

Desde necrópolis fenicias hasta acueductos romanos, desde castillos árabes hasta innumerables iglesias cristianas, el recorrido es tan amplio que nos ocuparía varios días conocerlo al detalle, pues también se suman diversos espacios museísticos que permiten interpretar mejor y ahondar en esa larga historia.

Todo ello convierte al litoral granadino en un destino susceptible de visitar en cualquier época del año, más allá de los meses estivales en que las playas se vuelven el foco de atención. Asimismo, los pueblos del interior de la comarca también tienen mucho que ofrecer en esta materia.

Almuñécar puede ser un buen punto de partida para esta ruta patrimonial, al ser la ciudad de la costa granadina que mayor desarrollo alcanzó en la Antigüedad. Más de tres milenios de historia que se evidencian con antiguas necrópolis de épocas argárica (Montevelilla) o fenicia (Puente de Noy y Laurita).

Del periodo fenicio-púnico es la factoría de salazones del parque El Majuelo, luego heredada por los romanos. Allí se elaboraba el preciado garum, una exclusiva salsa de pescado que se exportaba hacia el resto del Imperio, y



Castillo de San Miguel de Almuñécar.



Acueducto romano de La Carrera, en pleno centro urbano sexitano.

cuyas ruinas se pueden visitar libremente en el horario de apertura de este parque sexitano. Por cierto, tal gentilicio procede del antiguo nombre de Almuñécar, bautizada como Ex o Sexi en sus tiempos de colonia fenicia.

Durante la dominación romana la ciudad alcanzó un gran esplendor, siendo declarada como municipio de derecho latino. De este periodo data el magnífico acueducto que recorre varios kilómetros desde el interior con cinco tramos visibles –uno de ellos en pleno centro urbano–, y al que se suman termas romanas como las de La Carrera de la

Concepción. La Cueva de Siete Palacios –donde funciona el museo arqueológico– y algunos columbarios como la Torre del Monje o La Albina completan la nómina de vestigios de esta época, junto a diversos restos de muros subterráneos hallados por todo

**El litoral granadino podría ser un destino cultural e histórico de primer nivel, incluso si no estuviera junto al mar**

el Casco Antiguo.

En este último enclave de Almuñécar encontramos la principal herencia musulmana de la localidad. Por una parte en su entramado urbano, con una medina que en su día estuvo amurallada, y con serpenteantes calles estrechas plagadas de recovecos. Pero fundamentalmente destaca el castillo de San Miguel, que fue residencia de descanso de la dinastía nazarí, y que a día de hoy luce las consecuencias del bombardeo sufrido por tropas inglesas durante la Guerra de la Independencia. Otro monumento nazarí que se mantiene en pie es la

torre del Tesorillo.

Legado de ese pasado andalusí es el Palacete de La Najarra, que alberga la Oficina de Turismo, y que si bien data de 1845 es de estilo neoárabe, siendo el único monumento del municipio que cuenta con elementos decorativos árabes, incluido su jardín.

Ya de época cristiana encontramos la Iglesia de la Encarnación, el Pilar de la calle Real y diferentes construcciones defensivas como el castillo de La Herradura –donde funciona el museo ‘1562, La furia del mar’– o el torreón de Taramay, junto a otras torres y atalayas. A tan robusta



El castillo árabe de Salobreña corona su Casco Antiguo, cuyo entramado urbano también es de origen musulmán.

FOTOS: S. SEBASTIANI



Jardín Nazarí de Vélez de Benaudalla.



Interior de la fábrica azucarera del Pilar, en Motril. s.s.

propuesta histórica y patrimonial podemos sumar otro museo como el Claves de Almuñécar, situado en la Casa de la Cultura.

El municipio de Salobreña lleva el sello morisco en cualquiera de sus panorámicas, todas dignas de postal. El promontorio donde se asienta su casco histórico acoge este pueblo blanco de herencia árabe que se evidencia en el entramado urbano. Y por si quedan dudas, se corona con una imponente alcazaba que encie-

rra, entre otras edificaciones, un valioso baño árabe descubierto en una reciente excavación.

El Casco Antiguo, lleno de pintorescos rincones y callejuelas, sorprende con miradores hacia todos los puntos cardinales con panorámicas impactantes del mar, de pueblos vecinos y de la montaña, incluida Sierra Nevada. Durante su recorrido destacan restos de la antigua muralla, la Bóveda, la plaza del antiguo Ayuntamiento o la Iglesia Ntra.

Sra. del Rosario, de estilo mudéjar, representado especialmente en su vistosa puerta lateral.

La arquitectura cristiana de Salobreña se ve también plasmada en el anejo de Lobres, con su iglesia y su ermita que rinden honor a San Antonio, a lo que se suman en sus alrededores huellas del poblamiento de la zona en época prehistórica, como la Cueva del Capitán.

#### Pasado industrial

Motril, pese a su origen en los tiempos del Reino de Granada, prácticamente no conserva ningún resto visible de entonces, si bien se sabe que contó con cinco mezquitas, baños musulmanes y una pequeña alcazaba. Pero sí existe mucha evidencia de su pasado industrial azucarero, patente en diversas fábricas reconvertidas para otros usos. Pero el símbolo máximo en esta materia es la Azucarera del Pilar, un enorme complejo inmerso en un profundo proceso de restauración para convertirse en Museo Industrial de la Caña de Azúcar. No obstante, el municipio cuenta con el

Museo Preindustrial de la Caña, como parte de una oferta museística que se completa con el Museo de Historia de Motril o el Centro de Arte Hernández Quero.

Por lo demás, Motril cuenta con templos de los primeros siglos del cristianismo –como la Iglesia Mayor de la Encarnación–, así como el castillo de Carchuna de finales del siglo XVIII.

Otro municipio con gran riqueza patrimonial es Vélez de Benauzalla, cuya joya es el Jardín Nazari, donde se funden historia y naturaleza. Se trata de un auténtico ejemplo de jardín hispano musulmán de inspiración granadina, dentro un conjunto que incluye una casa, el jardín-huerto, una acequia y un molino. El legado histórico de este municipio comprende además al Castillo de los Ulloa, ubicado en lo alto de un promontorio rocoso con espectaculares vistas del pueblo y el entorno, a la vez que alberga en interior el Centro de Interpretación del Patrimonio Local. El Museo del Aceite es otra interesante propuesta para conocer las tradiciones locales y degustar el acei-

te de oliva que se elabora en la zona.

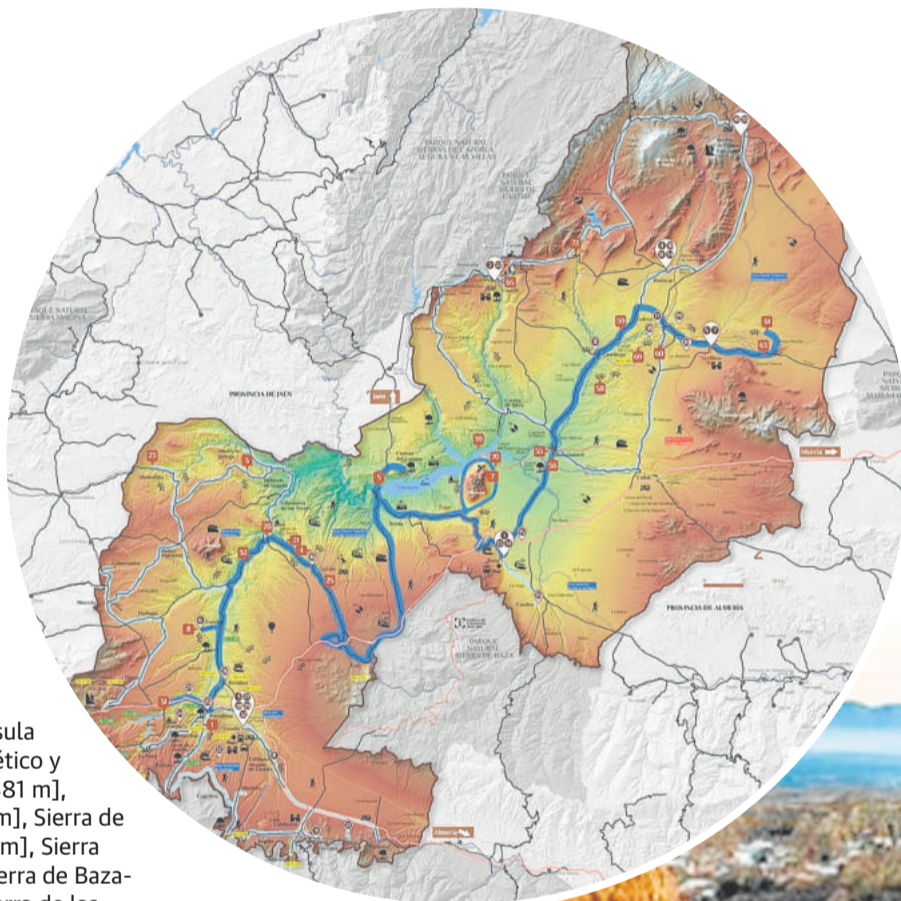
Otros castillos que destacan en la Costa Tropical son los de Castell de Ferro y La Rábida, el hornabeque de Castillo de Baños o el poblado fortificado medieval de Los Guájares, conocido como el Castillejo, aunque en realidad no era una fortaleza. En materia museística, resalta además en la localidad de Gualchos el Banco de Sensaciones y Centro de Interpretación de la Cultura de la Costa Tropical, donde se puede conocer la historia de la comarca, su mezcla de culturas y también los lugares de interés arqueológico, además de su extraordinario patrimonio natural. En este pueblo enclavado en la Sierra de Lújar también merece la pena visitar el lavadero de la Fuente de la Mina.

En el resto de la Costa Tropical encontramos todo tipo de rastros de antiguas civilizaciones repartidos por los pueblos de costa y de interior, en ninguno de los cuales faltan iglesias construidas en las primeras décadas de la era cristiana.



# El Geoparque de Granada. Un espacio de horizontes y posibilidades infinitos

**Nueva ruta.** La última apuesta para conocer toda su riqueza es un recorrido circular de 346 kilómetros para la práctica del senderismo y de la bicicleta de montaña, que conectará a 26 núcleos de población



## Localización

El Geoparque está rodeado por algunas de las montañas más elevadas de la península Ibérica (Macizo Prebético y Sierra de la Sagra [2381 m], Sierra Mágina [2187 m], Sierra de Arana-Huétor [1940 m], Sierra Nevada [3484 m], Sierra de Baza-Filabres [2271 m], Sierra de las Estancias-Cúllar [1471 m] y Sierra de Orce-María [1612 m])

M<sup>a</sup> DOLORES MARTÍNEZ

Paisaje característico de la comarca.



Los valles del norte de Granada, principales protagonistas del Geoparque y que actualmente drenan el territorio hacia el Océano Atlántico, han sido creados por la erosión fluvial en el último medio millón de años. FOTOS: I.C.

Su reconocimiento por la Unesco, el 10 de julio de 2020, como miembro de la Red Mundial de Geoparques representó tan sólo un suma y sigue para este espacio de horizontes y posibilidades infinitos en sus 4.722 Kilómetros cuadrados de extensión. El Geoparque de Granada puede llevar muy a gala no sólo albergar los restos fósiles humanos más antiguos de Europa occidental sino también mantener prácticamente inalterable uno de los ecosistemas más importantes del mundo, gracias a esa imponente combinación de cárcavas, gargantas, cañones fluviales, badlands, crestas arcillosas, cuevas y dólmenes. Un paisaje único, incluso para el propio 'National Geographic', que no ha dudado en escogerlo como ejemplo de esos «proyectos sostenibles que narran la historia de la Tierra desde hace millones de

años y que muestran la belleza del resultado».

Por ello, adentrarse en la historia y en este espacio semidesértico se ha convertido en un reto apasionante desde todas las disciplinas posibles, hasta las deportivas. Y en este sentido la última apuesta tiene que ver precisamente con el conocimiento del Geoparque a través de un recorrido circular de 346 kilómetros para la práctica del excursionismo y de la bicicleta de montaña, que pasará por las localidades de Guadix, Fonelas, Freila, Baños de Alicún, Bátor-Olivar, Cuevas del Campo, Cortes de Baza, Castril, Castelléjar, Galera, Orce, Cúllar, Benamaurel, Zújar, Baza, Los Balcones, Gorafe, Benalúa y Guadix, entre otros municipios.

Con la habilitación y homologación de esta nueva vía, que conectará hasta 26 núcleos de po-

blación de las comarcas de Guadix, Baza y Huéscar y unificará en un único trazado senderos ya existentes, como la Gran Senda de los Primeros Pobladores en Huéscar, la Vía Verde Sierra de Baza y el Camino Mozárabe de Santiago en el Marquesado, se conseguirá potenciar aún más la oferta ecoturística de la zona.

El nuevo sendero dispondrá de una señalización homogénea e interpretativa y estará formado por 17 etapas, con longitudes comprendidas entre los 6 y 31 kilómetros. Gracias a él los excursionistas y los amantes del mountain bike podrán disfrutar de toda la belleza del único desierto natural de Europa y de la oferta ecoturística del Geoparque a través del patrimonio y de la riqueza histórica de sus localidades más representativas. Hay que tener en cuenta, además, que la oferta de 83 senderos, que existen en la ac-

tualidad gracias a las iniciativas municipales, representa una de las grandes apuestas de la Diputación de Granada para la activación de todos los recursos naturales, culturales e históricos del Geoparque y de los alojamientos turísticos en cuevas.

## Ecoturístico y geoturístico

El Sendero de Gran Recorrido está enmarcado dentro del Plan de Sostenibilidad Turística en Destino, que tiene como objetivo estratégico impulsar su consolidación como Destino Ecoturístico y Geoturístico, habida cuenta de que este ecosistema repercute de forma significativa en la generación de riqueza de los 47 municipios, pertenecientes a las comarcas de Baza, Guadix, Huéscar y Los Montes, y en los 100.000 habitantes que habitan en él. El

respeto al medioambiente y el impulso de lo ecológico juegan un papel decisivo en esa dinamización, como es el caso de las casas-cueva de Guadix y Los Montes y la práctica del trogloturismo.

Dentro de las muchas actividades ofertadas, a nivel formativo, científico y divulgativo, la práctica del Astroturismo se ha convertido en uno de los mayores atractivos para los visitantes e investigadores por las condiciones excepcionales que se dan en la zona, que favorece también al interés por la práctica de la fotografía y el avistamiento de fauna silvestre. A esto hay que añadir, igualmente, lugares tan emblemáticos como la Estación Paleontológica Valle del Río Fardes, en Fonelas, la cuenca del río Orce con el Yacimiento de Venta Miceña, el Yacimiento argárico de Castellón Alto, en Galera, el Valle del



Río Gor con el Parque Megalítico de Gorafe, el Mirador del Fin del Mundo, el Desierto de los Coleraos en Gorafe y el Mirador del Jabalcón.

Como ha quedado dicho, el nuevo sendero es el último ejemplo de un espacio privilegiado, con más de una decena de lugares de Interés Geológico de relevancia internacional. De ahí el desembarco continuo en el Geoparque de investigadores, estudiosos, empresas y asociaciones y toda una red de centros de divulgación y establecimientos turísticos. Un movimiento continuo que genera beneficios en toda la zona y ayuda a consolidar y potenciar muchos municipios en riesgo de despoblación.

### Revalidación

El intenso trabajo de divulgación y el impulso constante que se le está dando a este entorno privilegiado, desde muy distintos ámbitos, propició que el pasado mes de julio los evaluadores de la Unesco informaran positivamente de esta gran gestión en su visita al Geoparque, dentro de su misión de revalidación. Un paso importantísimo hacia un nuevo reconocimiento por otros cuatro años que, de momento, está a expensas de ser ratificado esta primavera por el comité ejecutivo de este organismo.

En este esfuerzo común por



El territorio del Geoparque de Granada se extiende por 47 municipios pertenecientes a las comarcas de Guadix, Baza, Huéscar y Montes.

reivindicar el valor excepcional de este patrimonio geológico de importancia internacional, conservar el patrimonio y divulgar su conocimiento están implicadas las asociaciones empresariales y turísticas del territorio, sus 47 ayuntamientos, la Diputación de Granada, el Grupo de Desarrollo Rural Altiplano de Granada,

el Grupo de Desarrollo Rural de la Comarca de Guadix, el Consorcio de los Montes Orientales, la Asociación para la Promoción Económica de los Montes, en colaboración con el Instituto Geológico y Minero de España, la Universidad de Granada y la Universidad de Jaén y la propia población de la zona.

MANCOMUNIDAD DE MUNICIPIOS

COSTA TROPICAL GRANADA

# COSTA TROPICAL

## MUCHO POR DESCUBRIR

Albondón \* Albuñol \* Almuñécar \* Gualchos - Castell de Ferro \* Ítrabo \* Jete  
Lentegí \* Los Guájares \* Lújar \* Molvízar \* Motril \* Murtas \* Otívar \* Polopos - La Mamola  
Rubite \* Salobreña \* Sorvilán \* Torrenueva Costa \* Turón \* Vélez Benaudalla.

[www.costatropical.es](http://www.costatropical.es)

# Los otros caminos de La Alpujarra

**Eventos.** El Puerto de la Ragua, Laroles, Bayárcal, Paterna del Río, Almócita, Fondón, Laujar de Andarax y Beires, todo un ejemplo de esos destinos únicos que también merece la pena conocer

M<sup>a</sup> DOLORES MARTÍNEZ

Cuando nos adentramos en las faldas de Sierra Nevada hay lugares tan importantes como Lanjarón, Pampaneira, Órgiva, Capileira, Pórtugos, Trevélez, Bubión, Bérchules, Sopórtujar... que parecen eclipsar sólo con sus nombres a otros municipios de la Alpujarra con un encanto muy particular. Especialmente, en la zona norte de la Alpujarra granadina y de la almeriense, donde se suceden pequeños paraísos que merece la pena disfrutar también por toda la riqueza natural, paisajística, histórica y patrimonial que atesoran en su interior.

De esta forma, podemos aventurarnos e iniciar un recorrido por uno de los parajes menos conocidos del Parque Natural de Sierra Nevada, la Estación Recreativa del Puerto de la Ragua, a 2.000 metros de altura. Con su albergue-refugio representa toda una alternativa para los amantes del esquí de fondo junto a la práctica de la bicicleta de montaña, el trineo, el senderismo y las rutas a caballo ya que su privilegiado enclave en Ferreira permite realizar todo tipo de actividades. Desde este paso natural entre las provincias de Granada y Almería, escoltado por los picos Chullo (2.611 metros) y el Morrón Sanjuanero (2.602 metros), los visitantes pueden deleitarse con vistas realmente espectaculares de la Alpujarra, las playas almerienses, el Cabo de Gata, las Sierras de Baza, Cazorla, Segura y las Villas, el altiplano del Marquesado y las cumbres del Parque Natural de Sierra Nevada.

El propio municipio de Ferreira, que se erige en uno de los Valles del Marquesado de Zenete, destila su herencia musulmana (baños, castillos, torres vigía y aljibes) y mantiene su identidad como lugar de paso de viajeros y peregrinos. Los orígenes de este pueblo, cuyo nombre se debe a los abundantes yacimientos de hierro encontrados en la zona, se remontan a la cultura del Argar,

en la Edad del Bronce (III y II a.C.) y dentro de su patrimonio histórico-artístico podemos encontrar el Centro de Interpretación de la Arquitectura Árabe, que alberga La Alcazaba y una casona morisca restaurada, la Casa Grande, la Ermita de la Virgen de la Cabeza y la Iglesia mudéjar de la Anunciación, construida sobre la antigua mezquita.

Próximo al Puerto de la Ragua Laroles es la cabeza del Ayuntamiento de Nevada, en el extremo oriental de la Alpujarra alta granadina. Sus castaños milenarios y el agua son los grandes protagonistas de este municipio, de ahí la presencia de fuentes, acequias, aljibes y lavaderos. Entre esas fuentes destaca la de la Virgen Inmaculada con el Niño sobre ángeles, muy visitada durante todo el año. Bajo su pedestal figura la siguiente leyenda, datada en 1681: 'Con un Ave María se ganan 40 días de indulgencia'.

Al igual que Ferreira, se trata de un pueblo que mantiene todo el sabor de la arquitectura tradicional de la zona con sus calles estrechas. Su pasado se remonta a la época romana, de ahí la procedencia latina de su nombre 'Laurus' (laurel), si bien su mayor esplendor lo alcanza durante la época musulmana.

Ya en la provincia almeriense, y en el límite con la granadina, Bayárcal se presenta como el municipio más alto con sus 1.258 metros de altitud en el impresionante barranco de la Ragua. En el conjunto de casas moriscas destaca la torre mudéjar de su Iglesia parroquial de la primera mitad del siglo XVI y los pequeños bancales que se extienden escalonadamente a lo largo de la ladera de la montaña con el fin de conseguir una



Paseo por sus calles.



Alcutar.

porción de tierra para cultivar. Desde Bayárcal se puede disfrutar de una de las rutas más bonitas de la provincia, el sendero de Los Molinos, que discurre por un paisaje frondoso de aguas cristalinas, caminos alfombrados de hojas, pinares, olmos, castaños y encinas.

Otro rincón de la Alpujarra almeriense muy cercano al Puerto de la Ragua es Paterna del Río. Su privilegiado entorno hace de este pueblo todo un reclamo para los deportes de aventura, como el senderismo, a través de la Senda del Agua, las rutas en bicicleta y el barranquismo. Dentro de su oferta cultural es de obligada visita la Iglesia de Nuestra Señora del Rosario del siglo XVII y el mirador que está junto a ella: un balcón privilegiado a la Sierra de Gádor, la Contraviesa y el mar mediterráneo.



Arquitectura típica de los municipios.


FOTOS: IDEAL

Entre Sierra Nevada y la Sierra de Gádor se encuentra Almócita, cuya arquitectura morisca es la mejor conservada de la provincia almeriense. A ello hay que añadir su antiguo barrio judío y un aljibe-lavadero de origen árabe, con el valor de ser una de las instalaciones hidráulicas más antiguas de la Alpujarra. Entre los hechos históricos reseñables en este municipio destaca que en el año 1570 Juan de Austria fue a Almócita para negociar la rendición de los moriscos sublevados en la Alpujarra. El acuerdo se celebró bajo una encina en el Cortijo del Hadid, conocido desde entonces como el 'Cortijo de las Paces'.

Fondón, municipio de claros contrastes en sus paisajes y conocido por sus riquezas agrícolas y mineras, se sustenta por el cultivo de cereales y olivares. Está formado por los pueblos de Fondón,

Fuente Victoria y Benecid y por él discurre el río Andarax, escenario también de muchas de las actividades que se ofertan en la zona: senderismo, bicicleta de montaña, escalada, espeleología, tiroliña, etc. Se remonta a la época neolítica y es fruto del paso por sus tierras de muy distintas culturas. De la explotación de minas de hierro y plomo, a lo largo del siglo XVIII, dan fe algunas de las casas y chimeneas del pueblo de esa época. En Fondón se encuentra, además, el Cortijo de las Paces, el Palacio de los Godoya, construido entre los siglos XVII y XVIII, gracias a los nobles castellanos que repoblaron la Alpujarra tras la expulsión de los moriscos en 1571; la Iglesia de San Andrés (siglo XVI), ermitas, la Fuente de Carlos IV de 1789 y mansiones barrocas, entre otros muchos reclamos históricos.





*Dilar un pueblo con Duende*



Laujar de Andarax.



Fondón.



Almócita.

Beires, con poco más de un centenar de habitantes, se divide en los barrios de Zimbrón y Beires, separados por el barranco del Nacimiento y unidos por un puente de piedra del siglo XVII. Desde su plaza nos podemos deleitar con una panorámica única desde la Sierra de Gádor hasta el Cabo de Gata, que invita a practicar el senderismo y dirigirse al área recreativa de la Fuente del Nacimiento o al Coto Minero. Su pasado musulmán está representado por los restos del Castillo de los Moros que se encuentra en las afueras. El Museo al aire libre acerca a los visitantes a la era de la minería, tan importante para este municipio, como lo es también la Iglesia Parroquial de Nuestra Señora de la Misericordia, del siglo XVII, que alberga un valioso lienzo de Alonso Cano, la parroquia dedicada a San Roque y la Ermita en honor a Nuestra Señora de los Desamparados.

En pleno corazón de la Alpujarra almeriense se encuentra Laujar de Andarax, conocido por los árabes como 'La caverna de la montaña'. Precisamente fue en la época musulmana cuando experimenta su mayor crecimiento, tras un pasado del

que se conservan vestigios neolíticos y romanos. Este municipio ha pasado a la historia por ser la última capital del Reino de Granada, antes del exilio del rey Boabdil a Marruecos en 1493, y el lugar donde falleció su esposa Morayma, última sul-

tana de Granada. Su pasado árabe y la cercanía a Sierra Nevada justifican la importancia del agua en este territorio, en el que podemos encontrar hasta 16 fuentes. Algunas de ellas con varios siglos de historia y gran belleza como

el Pilar de la Plaza y el Pilar de San Antonio. Entre los edificios con más valor sobresale la Alcazaba de Laujar, última residencia del rey Boabdil, declarada Bien de Interés Cultural al igual que la Iglesia de la Encarnación (XVI-XVII) de estilo mudéjar y barroco, conocida como la catedral de la Alpujarra. La ermita de Nuestra Señora de la Salud (XVII-XVIII), el convento de San Pascual Bailón (1691 y 1708), el Ayuntamiento, de 1792, la casa palacio de los Moya, de 1732, el puente musulmán de Los Moros y el espectacular mirador, completan la impresionante oferta cultural.



EN EL CORAZÓN DE LA CIUDAD

HOTEL  
**Nuevo Torreluz**  
EVENTOS Y GASTRONOMÍA

La mejor oferta en: [www.torreluz.com](http://www.torreluz.com)

**Torreluz Suites**  
APARTAMENTOS

Nueva apertura con PISCINA

Plaza Flores, 10 - Almería  
Reservas; 950 234 399



CYCLING  
HOLIDAY  
PLANNER






# SALAR, PATRIMONIO MÁGICO



 **PIEZAS FUNDAMENTALES DE NUESTRA HISTORIA** 



Visitas teatralizadas Villa Romana.



Cueva de las Ventanas de Píñar.

## El corazón de las cuevas. Un lugar fascinante donde aprender, vivir o hacer deporte

**Ecoturismo.** Solo en la provincia granadina hay más de 10.000 casas-cueva, repartidas en 27 municipios de nuestra geografía

M<sup>a</sup> DOLORES MARTÍNEZ

**A**dentrase en el inframundo cavernoso y avanzar por las galerías subterráneas para descubrir las bellezas y secretos que esconde el subsuelo durante miles de años es toda una aventura. También una opción muy a tener en cuenta en el caso de las casas-cueva, ya sea para vivir en ellas o alojarnos durante los periodos vacacionales y festivos por las singularidades que reúnen este tipo de edificaciones.

Cada cueva excavada en la roca o encontrada a muchos metros de profundidad es todo un misterio y, por ello, sumergirnos en ellas no deja indiferente a nadie. Si optamos por ellas como huéspedes, residentes o como parte de una oferta cultural sólo en la provincia granadina se estima que hay más de 10.000 casas-cueva en un total de 27 municipios, siendo el ejemplo más paradigmático en la capital las genuinas Cuevas del Sacromonte, dedicadas ya en su inmensa

mayoría a las zambras y a viviendas turísticas. En su Museo se muestra cómo era la vida de los habitantes de este histórico lugar hace más de un siglo a través de la recreación de diez de sus cuevas, junto a un espacio dedicado al flamenco.

En calidad de vivienda, el municipio de Benamaurel ostenta el mayor número de cuevas de la provincia granadina, con un total de 1.993 para una población de 2.500 habitantes. Aunque en su origen estas cuevas se construían con fines defensivos y posteriormente por ser más asequibles, en la actualidad están dotadas de todas las comodidades. Parte de su secreto es su bajo coste energético y su temperatura agradable y uniforme durante todo el año, lo que justifica su boom turístico y el desembarco de extranjeros como residentes. No podemos olvidar tampoco las Cuevas

de Guadix, las de Gorafe y las de Huéscar por el importante reclamo y la repercusión económica que representan para estas comarcas.

### Rutas turísticas

La provincia granadina ofrece igualmente otras alternativas de lo más sugerentes a nivel turístico, para los expertos en Espeleología y también para todos aquellos que deseen conocer esta apasionante ciencia a través del deporte de aventura.

Un claro ejemplo de visita guiada para grupos, colegios,

familias, particulares y personas con movilidad reducida son las Cuevas de las Ventanas de Píñar. Se trata de la única gruta subterránea abierta al público de las cuatro que posee esta localidad, junto a la Cueva Meye, la Cueva Pagarrecio y la Cueva Carihuela. Este yacimiento, reconocido como BIC, se encuentra a sólo 45 kilómetros de Granada, en la Sierra de Arana. A través de su espectacular recorrido se pueden contemplar las formaciones que el agua ha hecho durante miles de años, ejemplos de restos arqueológicos, recreaciones de es-

**Cada cueva excavada en la roca o encontrada a muchos metros de profundidad es todo un misterio**

cenas prehistóricas y un auditorio interior.

Si nos dirigimos a la costa, en Almuñécar podemos acceder a la Cueva de los Siete Palacios, una cavidad subterránea en la que destaca una gran bóveda de piedra junto a otras siete de menor



Raja Santa de Atarfe.



Barrio del Sacromonte.



Interior de los Siete Palacios de Almuñécar.



Vista de Benamaurel.

tamaño de enorme valor arquitectónico. En ella se encuentra el Museo Arqueológico, donde se albergan restos de todas las culturas pasaron por esas tierras.

Desde el punto de vista histórico y científico, la Cueva del Malamuerzo en Moclín sigue generando expectación por los estudios que se están llevando a cabo en el que es uno de los principales yacimientos neolíticos de nuestro país. Entre ellos, el análisis genético de los dos dientes de un hombre de hace 23.000 años hallados en la cueva. De hecho, el pasado mes de octubre el Centro Cultural de esta localidad alber-

gó unas jornadas divulgativas para abordar las últimas novedades con reconocidos expertos en arqueología y espeleología.

#### Espeleología deportiva

Otra forma fascinante de conocer las cuevas es a través de la espeleología deportiva. Eso sí, acompañados de técnicos y cumpliendo las medidas de seguridad requeridas para no correr ningún riesgo. De lo que se trata es de disfrutar al máximo, dentro de los distintos niveles de dificultad, y para ello es necesario tener una buena preparación física, realizar la actividad en grupos, disponer del

material idóneo y tener conocimientos de senderismo, escalada y descenso e, incluso, de buceo y natación en el caso de que el agua haga acto de presencia. Partiendo de esta base, ya sólo queda deleitarse por espacio de varias horas de una experiencia única en forma de cavernas, grutas, estalactitas, estalagmitas, columnas, banderolas, cascadas, ríos y otras muchas sorpresas.

Entre las ofertas más demandadas por los amantes de este tipo de actividades destacan la Cueva del Agua de Prado Negro, en Iznalloz, la Cueva de don Fernando en Castril y la Raja Santa en Atarfe.

La Cueva del Agua de Prado Negro es una de las de mayor recorrido de Andalucía y está ubicada en la cara norte de la Sierra de Arana, a sólo 35 kilómetros de Granada. La ruta a través de ella tiene una duración aproximada de cuatro horas y en las paredes de las galerías subterráneas podemos encontrar cristales de yeso, caliza, manganeso y pozas de agua, con temperaturas frías de hasta 8 grados y una altura que puede dificultar el movimiento.

En el parque natural de la Sierra de Castril se encuentra la Cueva de Don Fernando, a la que sólo puede acceder gente experimen-

tada. Tiene una altitud de 1.500 metros y un desnivel de 241 metros, lo que la convierte en la más profunda de la provincia granadina. Se trata de una cueva de gran belleza y abundantes formaciones en la que destaca la gran colada con una cascada de estalactitas blancas. Por último, la ruta de la Sima de Raja Santa en Atarfe, de 160 metros de profundidad, también requiere de una alta preparación para un recorrido con una duración de aproximadamente seis horas. Entre sus encantos se encuentra el poder descender hasta 120 metros para sumergirse en aguas termales.

# Más de 200 kms mediterráneos para disfrutar

**Actividades.** En los más de 200 kilómetros de costa con los que cuenta Almería, el Mediterráneo se muestra generoso para la práctica náutica

JOSÉ MARÍA GRANADOS

Submarinismo, canoas, kayak, navegación costera en familia... hasta una decena de puertos deportivos que permiten reservar el amarre online en más de 200 kilómetros abiertos al mar y la posibilidad de desplazarse en pequeños barcos por el litoral del Parque Natural de Cabo de Gata-Níjar, son algunas de las posibilidades con las que pueden planificar sus vacaciones los amantes de los deportes náuticos si eligen cualquier punto entre Adra y Pulpí para esos días de descanso.

Navegar en kayak por el Parque Natural de Cabo de Gata Níjar se convierte en una divertidísima acti-

vidad en contacto con la naturaleza y ofrece el poder contemplar el Parque desde el mar, con acceso a playas únicas y a las que solo se puede llegar navegando. Hay varias ofertas de excursiones bordeando el arrecife de las Sirenas. Un punto de salida se sitúa en La Fabriquilla, al final de la playa del Cabo de Gata. Existen numerosas empresas dedicadas a las rutas turísticas en kayak a lo largo del Parque.

Otra posibilidad es practicar Surf y Kite Surf aprovechando el viento almeriense. En el barrio de El Zapillo de la capital se ofertan diversas actividades acuáticas relacionadas con el surf y kite surf y



Excursión en kayak por el Parque Natural marítimo terrestre de Cabo de Gata.

se cuenta con instructores cualificados para probar esta aventura náutica.

También se puede probar con el buceo. En Aguadulce hay empresas dedicadas a esta actividad y ofrecen un bautismo de buceo y conocer el fondo marino para contemplar anclas y hasta barcos hundidos.

Las motos de agua se han puesto últimamente de moda y es también una de las actividades que se ofertan en el litoral. Pilotar una moto de agua puede ser toda una aventura en aguas almerienses. A lo largo de todo el litoral, de manera especial desde el puerto de Garrucha hasta el de Adra, hay empresas de alquiler que posibilitan el acceso a la actividad individual-

mente a los expertos y en grupo a los menos avanzados.

Los Parques Acuáticos son otra posibilidad de ocio náutico. En la provincia funcionan regularmente durante la temporada de verano desde hace años, uno en Roquetas de Mar y otro en Vera.

Aquavera ofrece una forma diferente de encarar de una manera divertida y en familia una jornada de ocio y diversión sin olvidarse del remojón diario. También Mario Park, en Roquetas de Mar, cuenta con unas instalaciones perfectas para pasar el día refrescándose en sus piscinas o deslizándose por sus toboganes.

Ambos parques cuentan con toboganes de diferentes tamaños y elementos de ocio acuático que

son todo un regalo para quienes abandonan por un día las playas.

Dentro de la aventura acuática, tampoco está de más pensar en la posibilidad de poder bañarse en un río subterráneo aunque el reto necesite de conocimientos.

Entrar en contacto con el agua subterránea en la visita a un karst en el municipio de Sorbas puede ser una experiencia inolvidable. El Karst de Sorbas es todo un atractivo como formación geológica dotada de un complejo de cuevas, cañones, dolinas, geodas y demás fenómenos kársticos, por donde discurre un flujo de agua subterráneo en visitas guiadas por el interior del karst, con personal siempre pendientes de que sobre todo prime la seguridad.

# Tras los pasos de los primeros pobladores de Europa

**Arqueología. Orce y Galera crean la fundación para poner en valor su pasado y potenciar su futuro**

M<sup>a</sup> DOLORES MARTÍNEZ

Para comenzar a valorar la enorme importancia nacional e internacional que tiene el patrimonio arqueológico y paleontológico de Orce y Galera hay que remontarse a 1982 y, en concreto, al giro radical que dio la vida de Orce con el descubrimiento de un yacimiento en Venta Micena por el paleontólogo Josep Gibert. El hallazgo de un fragmento de cráneo, atribuido al homínido más antiguo del continente europeo -el 'Hombre de Orce'- situó a este pequeño municipio granadino en el punto de mira de la comunidad científica. Al margen de este resto, la presencia humana, con una antigüedad cercana a 1,5 millones de años, está atestiguada en la Zona Arqueológica 'Cuenca de Orce', gracias a los yacimientos Barranco León y Fuente Nueva 3. De esta forma, podemos conocer cómo fue la vida de los primeros pobladores de Europa, la evolución del paisaje, el cambio de clima, la variedad de la fauna y flora, sus utensilios y armas. No obstante, la riqueza patrimonial de la Cuenca de Orce se vislumbra en la veintena de yacimientos presentes.


Lo que ahora es una zona de tierras semiáridas, se nutría entonces de un lago salino, aguas dulces, zonas pantanosas y vegetación diversa y abundante, en la que vivieron los homínidos y el resto de la exuberante fauna. De ahí los miles de restos fósiles de anfibios, reptiles, aves, micromamíferos y grandes mamíferos y de herramientas encontrados en Venta Micena, y en los yacimientos de Barranco León y Fuente Nueva. Otros hallazgos significativos han sido los de un diente de leche en Barranco León, en 2002, perteneciente a un niño de unos diez años del Paleolítico Inferior Arcaico, datado en 1,4 millones de años, el primer cráneo casi completo de una de las especies de caballo (*Equus suessenbornensis*), que vivieron en Europa hace

1,3 millones de años, en Fuente Nueva 3, y mucha presencia de industria lítica tallada, como percutores y lascas. Pero lo que ha llamado poderosamente la atención de los investigadores ha sido el reciente descubrimiento de los denominados esferoides, un tipo de herramienta de piedra, con el que se han replanteado las capacidades neurológicas y psicomotrices de esos primeros pobladores junto a su tipo de alimentación.

En torno a todo este potencial de Orce, protegido como Bien de Interés Cultural, se encuentra el Museo de los Primeros Pobladores de Europa 'Josep Gibert' y el Centro de Interpretación Arqueológica del Cerro de La Virgen.

Galera puede enorgullecerse igualmente del descubrimiento arqueológico en España más importante de los últimos tiempos, La Momia de Galera, junto a esa otra riqueza que representa la Necrópolis Íbera de Tútugi. En noviembre de 2002 se encontraron en el interior de una pequeña covacha los restos parcialmente momificados de un hombre y de un niño en la sepultura 121 del yacimiento de Castellón Alto. Corresponden a la Edad de Bronce (II milenio a. C.) y podrían tener 3.500 años aproximadamente. Se trata de los restos momificados más antiguos de la Península Ibérica y los segundos de Europa, después de la momia congelada de Ötzi, que fue encontrada por un grupo de excursionis-

**Lo que ahora es una zona de tierras semiáridas, se nutría entonces de un lago y vegetación diversa**



Diente de Orce.

tas en Los Alpes de Ötztal en 1991 y tiene una antigüedad de 5.000 años. Los restos de Galera se encuentran en una de las salas de su Museo, donde se exhibe un extraordinario patrimonio que se remonta a la Edad del Cobre.

La Necrópolis Íbera de Tútugi (siglos VII-III a.C.) comenzó a estudiarse por los arqueólogos en 1920 y está considerada como uno de los yacimientos ibero-romanos más importantes, con más de un centenar de sepulturas y pequeños santuarios entre las que se descubrió la Dama de Galera (siglo VII a.C.). Se trata de una figurilla fenicia de alabastro, que actualmente se encuentra en el Museo Arqueológico Nacional de Madrid. La relevancia de los descubrimientos pertenecientes a esta etapa han hecho posible que Galera forme parte de La Ruta de los Fenicios, dentro del itinerario cultural del Consejo de Europa.

## Primeros Pobladores

Tras décadas de intenso trabajo por separado, focalizadas en defender, divulgar y conservar todo su legado histórico, los Ayuntamientos de Galera y Orce han decidido unir sus fuerzas con el proyecto de Fundación Primeros Pobladores de Europa. Se trata de una entidad sin ánimo de lucro, con sede en el Museo del mismo nombre en Orce, que nace para trabajar de forma conjunta en la que será la promoción nacional e internacional de su patrimonio arqueológico y paleontológico. Un esfuerzo admirable y todo un reto, habida cuenta de que los dos municipios apenas superan los mil habitantes y mantienen su patrimonio con sus propios recursos.



La Momia de Galera.

FOTOS: IDEAL



Vista aérea de Orce.

FOTOS: IDEAL

De ahí la necesidad de que los Ayuntamientos de Orce y Galera hayan impulsado esta fundación. Los visitantes tendrán la posibilidad de hacer un viaje en el tiempo en muy poca distancia geográfica, desde el Paleolítico, con el 'Hombre de Orce', hasta la actualidad. De esta forma pueden visitar yacimientos del Paleolítico, la Edad del Cobre, del Bronce, del Hierro, iberos, romanos, musulmanes, medievales. Conocer todos esos momentos históricos in situ, en un ámbito geográfico tan reducido con un desplazamiento de entre ocho y diez kilómetros, es una singularidad bastante importante no sólo a nivel regional o nacional, sino también a nivel internacional porque

**Aquí se encuentran los restos de homínidos más antiguos de Europa: el diente de Orce y la momia de Galera**

ocurre en muy pocos sitios del mundo.

En toda esta extensión concurren, además, otras dos notas diferenciadoras muy interesantes ya que en ella se encuentran los restos de homínidos más antiguos de Europa, con el diente de Orce, y en Galera la momia más antigua de la Península Ibérica y la segunda más antigua de Europa.

## Nuevos pobladores

Otro impulso importante y necesario para ambos municipios es el de su número de habitantes ya que la despoblación supone todo un hándicap. Hay que tener en cuenta que en Galera el 25 por ciento de la población es extranjera y perteneciente a 31 nacionalidades distintas».

De ahí la necesidad de que este patrimonio común de enorme relevancia sea conocido por todos y cuente con todo el apoyo y ayuda de las instituciones, empresas privadas y particulares para que ocupe el lugar que merece en el panorama internacional.



**La Fortaleza de la Mota es la mejor ciudad fortificada del arte andalusí**

## Naturaleza, Patrimonio, Cultura... **Alcalá la Real**

**L**legarás al corazón de Andalucía, en el paraíso interior de Jaén, para descubrir un destino rural con reconocidos valores patrimoniales.

El conjunto monumental de la Fortaleza de la Mota conserva el sistema defensivo de murallas de la época almohade y los vestigios de la vida cotidiana de las ciudades medievales. El conjunto Histórico en el centro de la ciudad muestra su esplendor en plazas, iglesias y palacios

recordando la nobleza de un pueblo que ha mantenido su hospitalidad y tradiciones. El paisaje jalonado de atalayas y olivar te permitirá la práctica de senderismo y cicloturismo para conocer nuestras aldeas a través del sendero GR-128.

Te invitamos a conocer nuestra Semana Santa, Etnosur y Festivales de Agosto, así como a disfrutar de los sabores de nuestro AOVE, vino, queso, embutidos y rica repostería.

[www.turismo.alcalalareal.es](http://www.turismo.alcalalareal.es)

*Una parada obligada en la ruta entre la Alhambra y la Mezquita*



**ALCALÁ  
LA REAL**

 Compromiso de Calidad Turística

# A vista de pájaro desde el cielo granadino



**Jabalcón.**  
Un parapentista sobrevuela el pantano del Negratín.  
IDEAL

**Experiencias.** A la figura del piloto experimentado en ala delta, parapente o paramotor se une ahora la figura del cliente que decide vivir por un día la ilusión de volar

**M<sup>a</sup> DOLORES MARTÍNEZ**

**S**obrevolar el cielo y contemplar los maravillosos horizontes que ofrecen muchos de los municipios de la geografía granadina es toda una experiencia para los amantes del parapente, el ala delta, el paramotor o el paratrike

pero también un sueño para todos aquellos que quieren vivir por un día la ilusión de volar, iniciarse en este apasionante deporte a través de las escuelas oficiales y progresar en los distintos niveles, desde la iniciación hasta la titulación como profesional. Por ello, a la figura del piloto experimenta-

do y curtido en todo tipo de escenarios y corrientes de aire se une ahora otro tipo de cliente, en alza, que decide ponerse el casco y el arnés y saltar al vacío movido por causas de lo más variopintas. Ya sea la celebración de un aniversario, el regalo sorpresa de los amigos, una despedida de soltero o soltera, una jubilación, una pedida de mano o el incentivo de la empresa, cualquier excusa es buena para armarse de valor por un día y recibir el bautismo de vuelo acompañado por un monitor. De ahí que sean muchas las empresas que ofrecen vivir esta experiencia como algo novedoso junto a sus packs más tradicionales. Eso sí, con todas las medidas de seguridad y precauciones nece-

sarias porque es una actividad que conlleva ciertos riesgos y es determinante la formación del piloto, la adecuación de las alas, condiciones climatológicas favorables y disponer del material adecuado.

El negocio que se mueve en torno al vuelo va en aumento, así como las rutas y variantes que podemos escoger en función del tipo de estructura, alas, velas, equipamientos, sillas, motores, y posición del piloto mientras surca el cielo (en horizontal, sentado o en tandem). Y todo ello en base al tipo de aeronave que escojamos, ya que hay claras diferencias entre el ala delta y el parapente sin motor, el paramotor (movido por un motor de hélice) y el paratrike (formado por un pequeño tren rodante de 3 r-

das, que permite despegues con mayor peso y aterrizajes a mayor velocidad).

Desplegar las alas, emprender el vuelo y planear sobre el mar, la costa, la montaña, el verdor de los campos o las zonas más desérticas es posible en una tierra de claros contrastes, como la de Granada, donde la oferta de destinos es tan rica como variados son sus paisajes. Ya sea en solitario, en pareja, en un biplaza o realizando maniobras acrobáticas los pilotos pueden surcar la provincia y adentrarse en el Parque Natural de Sierra Nevada, en Cenes de la Vega y Monachil, bordear la Costa Tropical, asomarse al balcón del casco urbano, divisar la Alhambra y la Vega granadina o adentrarse en las profundidades de la Alpujarra. >



La Sierra de Segura es otro de los escenarios favoritos para volar.



Vuelo sobre Almuñécar.



# "Historias para toda la vida"

Por **Ignacio Martín Lerma**  
Arqueólogo y divulgador científico veratense



DESCUBRE TODAS LAS HISTORIAS  
[www.historiasparatodalavida.vera.es](http://www.historiasparatodalavida.vera.es)



Para los amantes del deporte extremo surcar el cielo en ala delta, parapente y paramotores es toda una subida de adrenalina y un ejercicio de destreza en el despegue, el descenso y el aterrizaje, donde hacen falta buenas dosis de pericia técnica. Hay que vigilar continuamente la fuerza, la dirección del viento y las corrientes térmicas de aire con el fin de planear y permanecer en el aire el mayor tiempo posible, a velocidades que pueden llegar a alcanzar los 45 kilómetros a la hora. En el caso del ala delta, a diferencia del parapente y el paramotor, el piloto requiere además de un mayor grado de fortaleza en los brazos y el tren superior, ya que al estar tumbado horizontalmente es el cuerpo el que maneja el ala y guía la estructura a través de cientos de kilómetros.

### El Cerro Jabalcón

Uno de los escenarios que mejores posibilidades ofrece para practicar estos deportes y disfrutar de esas sensaciones únicas de soledad, silencio, libertad y ligereza es la zona norte de la provincia. En concreto, en la altiplanicie de la Hoya de Baza, donde se erige de forma aislada el Cerro Jabalcón, como si de un islote se tratara. De ahí que cuente con dos pistas de despegue, desde las que los experimentados pilotos emprenden su aventura, sortean las corrientes de aire y, sobre todo, se deleitan con paisajes de cordilleras montañosas, secanos, pinos, cultivos, badlands y otros muchos caprichos de la naturaleza.

Gracias a la privilegiada posición del Cerro Jabalcón, la panorámica que se contempla desde lo más alto de esta isla de mole caliza abarca los 360°, lo que lo convierte en el mejor mirador. Desde los cuatro puntos cardinales podemos otear el paisaje del Altiplano granadino y deleitarnos con las preciosas vistas de Sierra Nevada, las de Baza, Las Villas, Huétor, Mágina, Cazorla y Segura y las aguas

Imágenes de vuelos sobre el Geoparque.

turquesas del Embalse del Negatín.

Este cerro posee una altitud y una posición geográfica ideales ya que se eleva hasta 1492 metros de altitud y se ubica en el mismo centro del maravilloso espacio que re-

presenta el Geoparque. De esta forma, existe un importante desnivel desde el que se impulsa y emprende el vuelo hasta aterrizar a una altura de 800 metros, que es la altitud que tiene la base. Gracias a ese desnivel y la existencia

de zonas de despegue en los cuatro puntos cardinales las opciones de sacar el máximo partido al vuelo son aún mayores.

Las excepcionales condiciones que reúne este macizo rocoso para la práctica del ala delta ha propi-

ciado que sea el escenario de importantes competiciones, como el Campeonato de España y el Open Internacional de Ala Delta, consistente en completar un circuito de balizas geolocalizadas en el menor tiempo posible.



TU NATURALEZA INTERIOR

TURISMO

Búscanos en el Pabellón 9, Stand 9A21



ANIVERSARIO

HAMMAM  
AL ÁNDALUS

958 91 31 25

hammamandalus.com

C/ Santa Ana, 16. Granada  
Junto a Plaza Nueva, bajo la Alhambra







# Ayuntamiento de Deifontes

[www.ayuntamientodeifontes.es](http://www.ayuntamientodeifontes.es)

Tierra de fuentes aceite y vino



Incluidos en la ruta oficial  
del Camino de Santiago

# Turismo gastronómico para comerse Andalucía Oriental

**A la mesa.** La buena cocina es uno de los mejores alicientes a la hora de elegir un destino viajero. Almería, Granada y Jaén cada vez ofrecen mejores y más variadas alternativas para disfrutar de la alta gastronomía

Lo de este año en la gala de proclamación de las nuevas estrellas Michelin fue tremendo. Cuando le tocó el turno a Andalucía y se anunciaron nada menos que tres nuevos 'macarons' para la provincia de Jaén, hubo una explosión de júbilo. Y es que ya son cinco las estrellas que atesora, dándose la circunstancia —que no la casualidad— de que en apenas 200 metros cuadrados convivan cuatro restaurantes 'estrellados', todos ellos en el mismo barrio de la capital jienense. Es algo inédito.

El restaurante Bagá de Pedro Sánchez fue el pionero. Le siguió Dama Juana, de Juan Aceituno. Y desde hace un par de meses, Radis, de Juanjo Mesa y Malak, de Javier Jurado; que se suman a esa privilegiada nómina. A ellos hay que añadir el restaurante Vandelvira, en Baeza, con Carlos García al mando de operaciones.

Jaén se ha convertido, por tanto, en una auténtica 'meca' de visita obligatoria para los gastronómicos más exigentes que quieran conocer una cocina andaluza vanguardista, arriesgada y diferente que apuesta por las raíces y el producto. Así las cosas, la gastronomía se ha convertido para Jaén en un importantísimo activo para su economía.

A eso hay que unirle sus propuestas de oleoturismo que permiten descubrir los secretos del aceite de oliva, el codiciado oro líquido. Adentrarse en el conocimiento de su historia, tradición, y costumbres; de sus curiosidades y anécdotas y de las diferentes formas de elaboración del aceite, tanto las antiguas como las más actuales.

En Almería, el restaurante La Costa de El Ejido ha revalidado la estrella Michelin y José Álvarez sigue siendo el gran referente gastronómico de una provincia rica y feraz como pocas. Al producto fresco del mar se une la tecnogricultura más moderna y avanzada.

Uno de los productos estrella de Almería es la famosa y exquisita



Gamba roja de Garrucha.



Juan Carlos García (Vandelvira), Juan José Mesa (Radis) y Javier Jurado (Malak).

gamba roja de Garrucha que se distribuye por toda España y cada vez es más codiciada, pero que siempre sabe mejor tomada en origen, a pie de playa si es posible. Como la sabrosa mojama. El contraste entre los paisajes desérticos de la provincia almeriense y las playas bañadas por las aguas del Mediterráneo permite disfrutar de una experiencia muy interesante en la que la gastronomía desempeña un papel esencial.

El Cabo de Gata, una de las joyas de la Andalucía más salvaje y natural, ofrece una restauración amplia y variada en la que manda la calidad del producto más fresco, del mar a la mesa. Y su agricultura, como decíamos antes, que además de proveer a buena parte de

los mercados más exquisitos de Europa, permite disfrutar de la mejor fruta, verdura y hortaliza, empezando por el tomate, uno de los mejores del mundo. Los de La Cañada de Níjar tienen su propia denominación de origen, como la melva y la caballa o los jamones de Serón.

Las antiguas fábricas de salazones son uno de los recursos turísticos relacionados con la gastronomía que más interés suscitan, como las visitas a algunas de las bodegas que se reparten por sus diferentes comarcas, como la fascinante Alpujarra almeriense.

Granada, por su parte, mantiene la estrella Michelin que consiguió el restaurante La Finca, en el hotel La Bobadilla, en 2022. El chef Fernando Arjona y el sumiller Da-



Ejemplo de tapas.

FOTOS: IDEAL

rantes con la cocina abierta para que el comensal pueda ser testigo del proceso de elaboración de los menús.

Muy destacable la variedad de establecimientos y el excelente nivel culinario en la provincia de Granada, con opciones para todos los gustos y los bolsillos tanto en el área metropolitana como en la Costa tropical y Alpujarra, El Valle de Lecrín, el Poniente y la Zona Norte. Propuestas que apuestan por la excelencia del producto y el kilómetro cero y que recuperan cultivos tradicionales como el de la habichuela lacia de Monachil. O el auge de la vaca pajuna de Sierra Nevada, cada vez más y mejor valorada por la clientela local y la de fuera, que puede disfrutar de un producto muy exclusivo. Y, por supuesto, la quisquilla de Motril.

Igualmente destacan establecimientos que maridan una gastronomía de primera calidad con una programación de flamenco exquisita, de forma que tanto el público local como el foráneo pueda disfrutar de una experiencia completa. Faralá, con un Sol Repsol, es el mejor ejemplo.

Para concluir, hay que destacar la apuesta sin complejos por una cocina con raíces, historia y tradición que cada vez practican más cocineros andaluces, sin renunciar por ello a la vanguardia, la creatividad y la modernidad. El camino abierto por Jaén debe tener su continuidad, que se ha demostrado exitoso y fructífero.

# LOJA

FLUYE



# Tesoros religiosos que cautivan al visitante

**Patrimonio.** Desde catedrales a pequeñas ermitas, los edificios religiosos atraen a miles de personas durante todo el año



Ermita de Torre García .

FERNANDO ARGÜELLES



Basilica San Ildefonso de Jaén .



Catedral de Almería. IDEAL

No son la joya de la capital nazarí, como es la Alhambra, ni atraen millones de turistas como las playas de Almería, pero son sin duda otra de las patas sobre las que se levanta la oferta turística de nuestras ciudades. Hablamos de los templos, ermitas, catedrales, iglesias y oratorios que conforman el impresionante patrimonio eclesiástico de las provincias de Granada, Jaén y Almería. Son templos con tanta solera como la Catedral de Granada o la de Jaén, la Capilla Real o la Basílica de las Angustias en la ciudad nazarita, o el santuario de la Virgen de la Cabeza de Andújar. Son iglesias donde se encuentran imágenes tan devocionales como el Cristo de la Luz de Dalías, el 'Abuelo' de Jaén, o el Cristo del Paño de Moclán, en la provincia de Granada.

## Granada

La Catedral de Granada es, sin lugar a dudas, una de las principales joyas de la ciudad tras los palacios de la Alhambra. Se trata de una visita imprescindible en la ciudad y un lugar donde disfrutar del arte en estado puro. La fusión de

ja o la basílica de San Juan de Dios, ni muchas otras iglesias enclavadas en barrios de tanta solera como el Albaicín, caso del templo del Salvador, San José, San Nicolás, San Miguel o San Cristóbal. Y todo ello sin olvidar la joya del Monasterio de San Jerónimo o la Abadía del Sacromonte. Si le sumamos la Capilla Real, con la tumba de los Reyes Católicos y el buen número de conventos y monasterios con los que cuenta la capital nazarí, su visita resulta más que obligada.

En la provincia granadina también hay que resaltar la Catedral de Guadix, un templo cuya construcción se inició en el siglo XVI y terminó a finales del siglo XVII que cada año recibe también muchísimas visitas.

## Almería

La Catedral de la Encarnación es el principal monumento religioso de la provincia de Almería, combinando una gran cantidad de estilos arquitectónicos, elementos góticos, barrocos, neoclásicos y del renacimiento se mezclan en este increíble edificio religioso, que, además, tiene la estructura propia de una fortaleza.

La Catedral es uno de los monumentos más importantes de la ciudad de Almería.

Pero en la ciudad, y en la propia provincia, también destacan otros monumentos como Iglesia de las Salinas, en Cabo de Gata, una modesta iglesia elevada en el siglo XX, concretamente en el año 1907, con la intención de congregar a los feligreses de la zona, muy pintoresca y fotografiada en la zona. También es de interés la Ermita de Torregarcía, o Ermita de la Virgen del Mar, construida a mediados del siglo XX a petición de los fieles de la región y de estilo arquitectónico un tanto peculiar.

## Jaén

La Catedral es el monumento religioso más representativo de la provincia de Jaén, y uno de los lugares más visitados. Bajo la advocación de Nuestra Señora de la Asunción conserva la Reliquia del Santo Rostro, que atrae durante todo el año a miles de devotos. Declarada Monumento Histórico-Cultural, renacentista aunque con elementos barrocos en portadas y fachada, la mayor parte de su diseño es obra del genial



Abadía del Sacromonte de Granada. IDEAL

arquitecto Andrés de Vandelvira y actualmente se trabaja para su declaración como Patrimonio de la Humanidad. Destaca también la Basílica-Santuario de Nuestra Señora de la Capilla y Sacra Iglesia Parroquial de San Ildefonso. Después de la Catedral es la iglesia más grande y sobresaliente de la ciudad. Se construyó en estilo gótico en los siglos XIV y XV y posee tres fachadas. No faltan otras muchas iglesias interesantes en la capital jiennense. Pero, además de en la capital, Jaén conserva grandes joyas sacras en su provincia. Las ciudades de Úbeda y Baeza reú-

nen un rosario de templos de gran belleza, e historia.

En Baeza su Catedral o el convento de San Francisco, el santuario dedicado a la Virgen de la Fuensanta, el santuario de las Sagradas Reliquias o la iglesia de San Andrés de Villanueva, son otros lugares de gran interés. También, devocionalmente, no hay que olvidarse del Santuario de la Virgen de la Cabeza de Andújar, en pleno corazón de Sierra Morena. A las puertas de este templo serrano se celebra cada año, a final del mes de abril, una de las romerías más importantes de Andalucía.




**Puerto de Motril**  
**GRANADA**



**Autoridad Portuaria de Motril**

Bienvenido a Motril - Granada, el Puerto de la Alhambra  
**Un viaje por un Paraíso inolvidable**



# Moros y cristianos muy festivos

**Fiestas.** En la provincia de Granada destacan las celebraciones de Cúllar, Zújar y Benamaurel cada año a finales del mes de abril



El norte de la provincia vibra con estas fiestas. IDEAL



Cúllar.

Desfile en Cúllar.

## Citas con mucha historia

En muchos pueblos se celebran representaciones teatrales y vistosos desfiles que recuerdan uno de los hechos históricos más importantes: la Reconquista

FERNANDO ARGÜELLES



Romería en Zújar.



Benamaurel.

Si hay una fiesta peculiar e histórica que se repite, aunque con distintos matices, en muchos municipios de la provincia de Granada, esa es la de las celebraciones de 'Moros y Cristianos'. Desde la Costa a la zona norte encontramos distintos municipios que celebran representaciones teatrales o desfiles que recuerdan su pasado histórico, unas fiestas que cada vez atraen a más turistas. Las fiestas de moros y cristianos recuerdan la expulsión de los musulmanes de los territorios de la Península a manos de los cristianos durante la etapa de la

Reconquista, siendo muy usuales en la parte del levante español, pero también en Granada.

Molvizar, Aldeire, Benamaurel, Zújar, Vélez de Benaudalla o Cúllar son algunos de los municipios que celebran la fiesta de moros y cristianos a lo largo del calendario. Estas celebraciones son una excelente atracción turística, con gran arraigo y tradición. En cada municipio, la fiesta se desarrolla con sus particularidades.

### Norte provincia

La celebración de la Virgen de la Cabeza, el último domingo del mes

de abril, es una de las grandes citas que concentra la festividad de 'Moros y Cristianos'. En Benamaurel, Cúllar y Zújar esta fiesta tiene una enorme fuerza visual donde se recrea un enfrentamiento por apoderarse de la Virgen de la Cabeza. Estos tres pueblos del Altiplano granadino reúnen a miles de visitantes. Los Moros y Cristianos del Geoparque de Granada aúna a estos tres pueblos, que juntos promocionan las fiestas, como van a hacer ahora en Fitur.

Precisamente, unidos los tres Ayuntamientos se están dando a conocer «para ser durante un fin

de semana al año un auténtico referente, el centro festivo de toda la provincia de Granada, atrayendo a miles de personas», según señalaba Juan Francisco Torregrosa, alcalde de Benamaurel. «Las fiestas de moros y cristianos son la mejor excusa para conocer, además, el Geoparque. Son una tradición centenaria de la que nos sentimos muy orgullosos y hay que preservar. Son herencia andalusí, muy presente en nuestros barrios y calles. Este enganche que debe ser la fiesta es la excusa para visitarnos y disfrutar de atractivos como los singulares

alojamientos en casas cueva». La alcaldesa de Cúllar, Ana Belén Martínez, señala como «cada fiesta tiene sus características, aunque a los tres pueblos nos une la devoción por la Virgen de la Cabeza y la pasión por estas fiestas de moros y cristianos. Las fiestas son, además, un revulsivo de cara al turismo».

Los tres municipios se unen para la celebración festiva de cada mes de abril. La alegría, el color, la devoción religiosa, las comparsas y la música de timbales y charangas, se unen para dar paso a varios días festivos. El principal



## Zújar, Cúllar y Benamaurel realizan las fiestas de moros y cristianos de mayor contenido literario de España

nuestros antepasados. En la actualidad desfilan Moros, Cristianos o Pakkos del Guardal, ataviados con unas lujosas vestimentas y acompañados por numerosas bandas de música que interpretan la música característica de cada comparsa. Destacan en las fiestas actos como la coronación de la reina mora y cristiana, el estallido de la pólvora o la representación del autosacramental con un texto del siglo XVII «que es el corazón de la celebración y que interpretan actores locales que ensayan durante todo el año», indicaba el alcalde del municipio.

En Zújar «patrimonio, cultura, raíces y sentimiento son las características de estas fiestas, historia viva de nuestro pueblo», según indica el concejal de Turismo de Zújar. «La romería hasta el gigante cerro del Jabalcón, una de las más bellas y antiguas de la provincia, congrega a más de diez mil personas entre cohetes en un impresionante mirador de toda la comarca». Desde finales del siglo XVI se ha venido repitiendo 'los papeles' uno de los actos más importantes de las fiestas. «Nuestras fiestas son pura vivencia, por lo que hay que acudir a ellas», indica el concejal. En Zújar, las fiestas de 'Moros y Cristianos' en honor de la Virgen de la Cabeza se completan con la romería del Santuario de la Virgen en el cerro Jabalcón. El texto anónimo y verificado que se representa en lleva por título 'Cautiverio y rescate de Nuestra Señora de la Cabeza'. La celebración incluye la romería a la cima del Jabalcón para bajar a la Virgen desde su ermita hasta el paraje conocido como la Erilla Empedrada. Desde allí se saca en procesión la imagen por las calles del pueblo hasta la plaza principal, donde se realiza una espectacular ofrenda floral.

Cúllar, Zújar y Benamaurel vibran cada año con las celebraciones de Moros y Cristianos. «Estas fiestas son un soplo de aire para el turismo en nuestros municipios», señalan los regidores de estos tres pueblos. «Fechas donde nos encontramos con familiares y amigos que llegan de todos los puntos, días de convivencia y diversión». Asunción Torres presidenta de la Asociación 'Fiestas de Abril', por su parte, resalta que «estas fiestas merecen la pena ser visitadas». Asegura cómo las mismas unen a los tres pueblos «en un trayecto muy importante para nuestra zona, ya que las fiestas son un empuje para que estos pueblos se levanten. Hay que vender destino, la idiosincrasia pura de nuestros pueblos, compartidas desde antiguo».



Representación de Zújar.

contenido de la fiesta gira en torno a una batalla entre ambos bandos, moros y cristianos, para concluir con el triunfo de la cruz y la conversión de los musulmanes gracias a la intermediación de la Virgen de la Cabeza.

### Características propias

Cúllar la festeja con espléndidos desfiles al estilo levantino. Sus participantes portan espectaculares vestimentas, manteniendo la tradicional representación de los llamados 'papeles'. La alcaldesa de Cúllar, Ana Belén Martínez, ha destacado como los pre-

parativos de las fiestas comienzan mucho antes del último fin de semana de abril, «las comparsas moras y cristianas, los pregones, la coronación de reyes y reinas, la representación de los papeles, los desfiles y la devoción a la Virgen de la Cabeza son muy significativos». Lo tradicional y lo innovador se funden en las fiestas de la localidad.

Benamaurel, desde 1978, ha sabido fusionar el esplendor, la majestuosidad y la brillantez de las fiestas del levante con la tradición y el legado cultural, histórico y religioso que nos dejaron



## ¿Qué hacer en Monachil y Sierra Nevada?

Punto de información turístico de Sierra Nevada, Plaza de Pradollano, s/n  
TLF: (+34 ) 673 36 63 34  
turismosn@monachil.es

Reserva tu experiencia  
escaneando el QR



Compromiso  
de Calidad Turística



## Suscríbete al Pack Navega

**IDEAL** <sup>on+</sup> e IDEAL en Kiosko y Más

**23,99**  
€/al mes

Accede a la edición impresa del periódico en Kiosko y Más desde cualquier dispositivo

### Ventajas de Kiosko y Más:

- Todos los **suplementos y revistas** que se reparten con el periódico durante la semana que podrás archivar. Además puedes acceder a las 3 ediciones.
- La **hemeroteca** con los ejemplares publicados durante los últimos 90 días (siempre que estén incluidos en el período de tu suscripción).
- Club del suscriptor lleno de experiencias.
- Recuerda que también tienes **acceso ilimitado a todo el contenido de Ideal.es** y **newsletters personalizadas**.

### Pasos:

1. Accede a [areapersonal.ideal.es/suscripcion](http://areapersonal.ideal.es/suscripcion) y **suscríbete al Pack Navega**.
2. Descárgate la app de Kiosko y Más desde la tienda de tu móvil (IOs o Android) o bien entra en la web [kioskoymas.ideal.es](http://kioskoymas.ideal.es) para disfrutar de la lectura digital.
3. Inicia sesión en Kiosko y Más con tu correo electrónico y contraseña de IDEAL.



## Todo ventajas

Más información  
[ideal.es](http://ideal.es)

**958 809 841**

(De lunes a viernes de 09:00 a 14:00 h.)



# alsa 100 años

Movilidad segura

## Unimos Andalucía, unimos Granada

### NUEVOS BONOS GRATIS 2024

## Viaja sin límites

¡Compra tu bono!

# alsa

## Nos mueves

15% de descuento si te haces Alsa Plus

### Alsa, Movilidad Segura

máxima seguridad en cada viaje.



Compensa tu huella

Ahora puedes compensar la huella de carbono de tu viaje y colaborar en nuestros proyectos de reforestación para luchar contra el cambio climático. ¡Gracias por viajar en autobús!

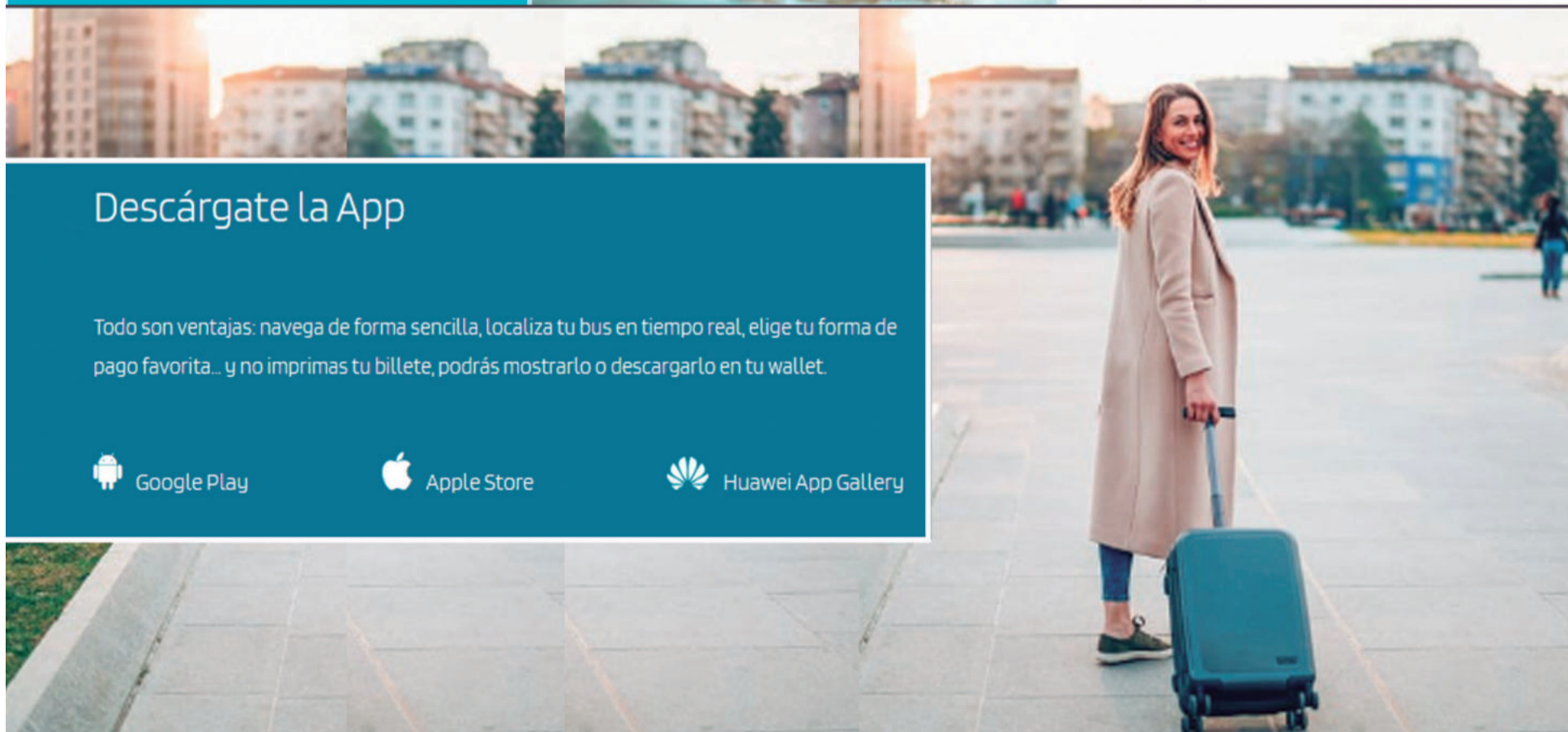
### Descárgate la App

Todo son ventajas: navega de forma sencilla, localiza tu bus en tiempo real, elige tu forma de pago favorita... y no imprimas tu billete, podrás mostrarlo o descargarlo en tu wallet.

 Google Play

 Apple Store

 Huawei App Gallery





# Pasiones al llegar la primavera

**Semana Santa.** Las provincias de Granada, Almería y Jaén tienen en las procesiones de Semana Santa una de sus grandes citas festivas

FERNANDO ARGÜELLES



Majestuosa Semana Santa en Jaén. IDEAL



El granadino Albaicín en Semana Santa. IDEAL



Almería revive la Pasión. IDEAL

La primavera le sienta bien a Andalucía, que vive en esta estación una de sus citas más importantes: la Semana Santa. La capital granadina tiene una de las Semanas Santas más deslumbrantes de todo el país, declarada de Interés Turístico Internacional. Pero también Jaén y Almería presentan la devoción de sus hermandades en cuidadas estaciones de penitencia, algo que se repite en muchas localidades de estas tres provincias, destacando algunas celebraciones pasionistas como las de ciudades como Úbeda, Baeza, Guadix o Almuñécar. Muchas son las ciudades que suman a la belleza de su paisaje urbano la enorme

calidad artística de las obras de arte que se ponen en la calle y, como no, la pasión con la que los cofrades plasman la pasión y muerte de Cristo cada año al llegar la primavera. Pero, precisamente, debido a la gran participación, riqueza y protagonismo que tiene la Semana Santa de las grandes ciudades, a veces pasan inadvertidas importantes tradiciones que durante estos días se desarrollan en pueblos de estas provincias.

## A los pies de la Alhambra

A los mismos pies de la Alhambra se desarrolla una de las Semanas Santas más bellas y espectaculares de España, donde arte, historia,

devoción y sabor popular se dan la mano. Barrios como el Albaicín, el Sacromonte, la propia Alhambra o el entorno de la Catedral son lugares en los que poder disfrutar de cada una de las cofradías. En la capital granadina un total de treinta y dos hermandades salen a la calle desde el Domingo de Ramos al de Resurrección. Con imágenes de gran devoción y valor artístico, y un espectacular y mágico paisaje, la Semana Santa de la capital granadina atrae cada año a miles de personas.

En el caso de la provincia de Granada son destacadas las celebraciones de Padul, con un desfile antológico, Motril, Almuñécar, Salo-

breña, Baza, Huéscar o la monumental Guadix. Una de las notas más peculiares de la Semana Santa en la provincia la encontramos en Loja con los famosos 'incensarios' y 'pediores'. Singular es la representación viviente que se hace de la Pasión, Muerte y Resurrección de Cristo en la localidad de Cuevas del Campo. No faltan, tampoco, curiosas costumbres como la de 'La quema del Judas' en muchas localidades de la Alpujarra.

## Pasión entre olivos

Cristo, antes de su Pasión, se retiró a orar al Huerto de los Olivos, un pasaje evangélico que bien podría haberse situado en el mar de

olivos de la provincia de Jaén. La capital, Jaén y Úbeda presentan las celebraciones de Semana Santa más importantes, con momentos de inigualable belleza que tienen como colofón la procesión de Jesús Nazareno, el Abuelo, una de las devociones más importantes de toda España. Una veintena de cofradías llenan de fervor las calles de Jaén cada año. La Semana Santa de Jaén tiene, por un lado, la sobriedad de Castilla y, por otro, el esplendor de Andalucía. En la provincia de Jaén, cobran especial relevancia la Semana Santa de los municipios de Alcalá la Real, Baeza, Linares, Martos, Torredonjimeno, Santisteban del Puerto y



Jaén vibra cada año con sus procesiones. IDEAL



La Semana Santa de Almería gana en esplendor. IDEAL



Granada: paisaje y tradición. IDEAL

Úbeda. Todas ellas catalogadas como Fiestas de Interés Turístico, lo que da una idea de su mérito y belleza. No faltan, incluso, tradiciones tan interesantes como el rezo del Miserere en Baeza.

Las celebraciones de la Semana Santa de Jaén ofrecen las representaciones más clásicas de la Semana Santa junto con otras que, por su rareza y carácter local, son especialmente singulares en Andalucía. No faltan, en la provincia, representaciones en vivo, que en medio de un escenario de incomparable belleza son ampliamente conocidas por su extremo realismo. Este es el caso de Segura de la Sierra, Fuensanta de Martos y Villanueva del Arzobispo. En el caso de Lahiguera, tiene lugar la llamada Carrera de los Santos, una peculiar forma de llevar los desfiles. Además, los cantos de pasión y los pregones son otros atractivos de las celebraciones de la Semana Santa en Baños de la Encina, Arjonilla, Villanueva de la Reina y Villacarrillo.

#### Nazarenos junto al mar

En Almería la Semana Santa se vive entre la pasión por las hermandades y la posibilidad de disfrutar del espléndido clima del litoral de la provincia, con los primeros baños del año y el sol que se deja caer anunciando el verano. Con una Semana Santa declarada Fiesta de Interés Nacional de Andalucía en 2003, en Almería ca-

pital no falta fervor religioso, imágenes expresivas, saetas y música. Casi treinta hermandades desfilan a lo largo de la semana.

En la provincia de Almería tienen especial relevancia la Semana Santa de los municipios de Cuevas del Almanzora, Vélez Rubio y Huércal-Overa, catalogadas como Fiestas de Interés Turístico Nacional, lo que da una idea de su mérito y belleza. En Andalucía la Semana Santa se mantiene por su historia, tradición, arte, liturgia y religiosidad popular. Las cofradías y hermandades constituyen un rico y precioso legado. Las grandiosas procesiones, llenas de solemnidad y de colorido, con densas y apretadas muchedumbres, convierten las calles de las ciudades y pueblos andaluces en prolongación de los templos. Ambientes, imágenes, templos, cortejos, penitentes, bandas, mantilla, olores, comidas típicas, saetas... la celebración se extiende por todos los rincones. En cada ciudad y pueblo de las provincias de Granada, Jaén y Almería ritos y costumbres se prodigan estos días, en algunos casos con matices muy especiales que hacen únicas las celebraciones con las que se recuerda la Pasión, Muerte y Resurrección de Cristo. Además, actualmente la Semana Santa se vive durante todo el año en la ciudad y las hermandades trabajan día a día en tareas de caridad, culto y formación. Toda una pasión.



en turismo




Vícar  
es mucho



Ayuntamiento de Vícar  
Corazón del Poniente

# Almería, la oferta más variada de este siglo



Vista de Andalucía desde la Estación Espacial. A la derecha, la mancha blanca es el llamado 'Mar de plástico'. FOTOS: IDEAL

**La cocina turística.** Almería dispone de una despensa turística en la que no falta de nada y desde la que es capaz de ofrecer una oferta plural para disfrutar tanto en solitario como en compañía, en familia o con amigos, con ánimo de emprender una aventura o de programarse un prolongado descanso

JOSÉ MARÍA GRANADOS

Los 217 kilómetros de costa de los que dispone Almería posiblemente sean el primer reclamo para que miles de los turistas que cada año

visitan la provincia más oriental de Andalucía la hayan elegido como escenario de sus vacaciones anuales y de las escapadas de puentes y fines de semana.

Sin embargo, Almería abarca, en un mercado turístico cada vez más competitivo, muchas más cualidades que la limpieza de su mar y sus extraordinarias playas.

Por sí misma es un punto de atracción valorado por su tranquilidad, su historia, sus valores naturales, la gastronomía, el clima, el encanto de sus paisajes y monumentos y, muy especialmente, por esos brazos siempre abiertos de sus vecinos que, desde Adra a Pulpí y desde los límites con Murcia hasta los de Granada, se muestran hospitalarios y siempre dispuestos a hacer al visitante lo más agradable posible su estancia.

Almería, que ya tiene un largo recorrido como provincia turística, siempre ha sabido amoldarse a los tiempos para dar a conocer una oferta cada vez más sostenible apoyada en sus parques y paisajes naturales y ofreciendo todos

los ingredientes de los que dispone en su despensa turística para cumplir con las expectativas que el visitante se ha creado.

## La costa

Las aguas del Mediterráneo bañan 13 de los 103 municipios con los que cuenta la provincia almeriense. Entre todos ellos suman 217 kilómetros costeros en los que se pueden encontrar playas urbanas, calas y playas vírgenes que el tiempo y la propia orografía provincial han sabido cuidar para disfrute de varias generaciones.

Los municipios de Roquetas de Mar, Almería, Níjar y Mojácar con los que cuentan con unas mayores y más desarrolladas infraes-

**eventos**

HOTEL GOLF ALMERIMAR  
\*\*\*\*\* Almerimar - Costa de Almería

Avda Almerimar s/n - Almerimar (Almería) +34 950 497 050  
eventosgolfalmerimar@arhoteles.com · www.almerimar.es

f Eventos Golf Almerimar  
@eventosgolfalmerimar



Municipio de Almócita (Almería), en la Alpujarra.



Vélez Blanco.



Observatorio del Calar Alto, en Los Filabres. IDEAL.

estructuras turísticas. Quizás son los de mayor renombre, pero los nueve restantes que disfrutan de las aguas mediterráneas: Adra, Balanegra, El Ejido, Enix. Carboneras, Garrucha, Vera, Cuevas del Almanzora y Pulpí, cuentan también con magníficas instalaciones, aunque no en tan alto número, y con una oferta propia y tan singular que por ella misma es capaz de atraer miles de personas cada año. En esta zona hay que incluir el Parque Natural Marítimo Terrestre de Cabo de Gata-Níjar, toda una joya medioambiental que cada año atrae a miles de turistas de todo el mundo

y que es posiblemente uno de los parajes con la que más se define y conoce a Almería.

**El interior**

Los noventa municipios restantes firman parte de la oferta turística de interior, algo que sorprende por su atemporalidad y por estar apoyada en el valor que representan sus comarcas, desde la Alpujarra, que comparte con la vecina Granada, al Almanzora, el Desierto de Tabernas, los Filabres, Sierra de las Estancias y Sierra de María-Los Vélez.

La belleza de los paisajes, en permanente contacto natural y

la huella dejada en ellos por numerosas civilizaciones son un punto de atracción importante en el que se mezcla la naturaleza con la obra del ser humano, con restos arqueológicos primitivos, de la prehistoria hasta la más moderna arqueología industrial y minera.

El interior de Almería es una sorpresa constante ya que mientras la costa explota su belleza paisajística y submarina la propuesta rural está muy condicionada por el paisaje, que es uno de los más singulares de toda España. La extrema aridez de amplias zonas da lugar a los mejo-

res exponentes de badlands, mientras que las sierras que se despliegan en diferentes áreas aportan un contrapunto verde con resultados sorprendentes para todo tipo de viajeros, especialmente para quienes prefieren disfrutar de una estancia desestresante y alejada de masificaciones, en pueblos con una belleza diferente a lo que Andalucía suele acostumbrar.

A Poniente, desde la falda de Sierra Nevada hasta el valle del Andarax, se encuentran los paisajes más verdes y húmedos de la provincia, gracias en buena medida a las nieves que tiñen de blanco

las cumbres hasta bien entrada la primavera y que riegan los valles con ríos y arroyos abundantes en época de deshielo. La Alpujarra es una de las zonas más atractivas para practicar turismo rural, así como la Sierra de los Filabres con el Observatorio del Calar que, junto a Sierra Alhamilla, marca el fin del Desierto de Tabernas.

Más hacia Levante la Sierra Almagrera descubre el pasado minero levantino que lleva hasta Pulpí para contemplar su famosa Geoda y ya en el Norte, la Sierra de María-Los Vélez es otra zona de gran belleza y singularidad con importantes yacimientos históricos.

**HUÉRCAL-VERA**  
hecha para ti

Vive


Descubre

Explora

AYUNTAMIENTO DE HUÉRCAL-OVERA

HUÉRCAL-VERA Turismo

DIPUTACIÓN DE ALMERÍA



# Descúbrete feliz.

No necesitas ser el primero. Ni el más rápido. Correr por correr. Hacer cruces en mapa. Tú eres el dueño de tu destino. Tú fijas tus prioridades y tienes que hacer las cosas a tu manera. Como a ti te gustan.

Porque la vida te ha enseñado que las cosas buenas, sólo son buenas si lo son para ti. Descubre Adra. Ciudad milenaria.

Descubre sus playas, su naturaleza, sus recursos naturales, la calidez de sus aguas, su diversión. Descubre sus raíces y la grandeza de su gente. Descubre Adra. El destino perfecto para el que busca un lugar en el que sentirse como en casa.

Se fiel a ti mismo y descúbrete feliz.



UNIÓN EUROPEA

La actuación Puesta en valor del patrimonio cultural y turístico del municipio, consistente en la creación de una nueva marca y eslogan turístico de la ciudad de Adra, con el objetivo del desarrollo y promoción de los activos culturales urbanos orientados al turismo, está cofinanciada por el FEDERFEDER en el marco del Programa Operativo Plurirregional de España 2014-2020 dentro de la Estrategia de Desarrollo Urbano Sostenible e Integrado "Adra, una ciudad para todos"

una manera de hacer europa

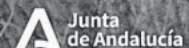
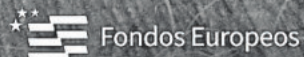
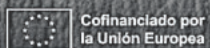


Andalucía

NADIE ESTÁ  
PREPARADO  
PARA CONOCER  
A UN GENIO

# ANDALUSIAN CRASH

PICASSO





Diputación  
de Granada



# GRANADA

## Mil y una

*Podrás venir una y mil veces  
y siempre habrá una Granada por descubrir*



LA PROVINCIA DE  
GRANADA ESTÁ EN



Madrid, del 24 al 28 de enero de 2024